










TUMAČ PLANSKOG ZNAKOVLJA

GRANICE

TERITORIJALNE I STATISTIČKE GRANICE




-  ŽUPANIJSKA GRANICA
-  OPĆINSKA GRANICA
-  GRANICA NASELJA

OSTALE GRANICE

-  GRAĐEVINSKO PODRUČJE - IZGRAĐENI DIO
-  GRAĐEVINSKO PODRUČJE - NEIZGRAĐENI DIO
-  OBUHVAT PROSTORNOG PLANA
-  OBALNA LINIJA
-  PROSTOR OGRANIČENJA 1000 M
-  PROSTOR OGRANIČENJA 300 M

PROSTORI / POVRŠINE ZA RAZVOJ I UREĐENJE

GRAĐEVINSKO PODRUČJE

-  GRAĐEVINSKO PODRUČJE - IZGRAĐENI DIO
-  GRAĐEVINSKO PODRUČJE - NEIZGRAĐENI DIO
-  GRAĐEVINSKO PODRUČJE - NEIZGRAĐENI NEUREĐENI DIO

ELEKTROENERGETIKA

ELEKTROPRIJENOSNI UREĐAJI

postojeće/planirano

-  DALEKOVOD 110 kV
-  PODZEMNI VOD 20 kV
-  TS 10 (20)/ 0.4 kV



0 | 500 | 1000 | 1500 | 2000 m

Županija: ZADARSKA Općina: KOLAN

Naziv prostornog plana:
IZMJENE I DOPUNE PROSTORNOG PLANA UREĐENJA OPĆINE KOLAN
u vezi s Urbanističkim planom uređenja Proizvodno-poslovne zone Kolan (UPU 15) i
Urbanističkog plana uređenja Proizvodno-poslovne zone Krizine (UPU 17)
prijedlog plana za javnu raspravu

Naziv kartografskog prikaza: **2. INFRASTRUKTURNI SUSTAVI
ENERGETSKI SUSTAVI**

Broj kartografskog prikaza: **2.2.** Mjerilo kartografskog prikaza: 1:25000

Pravna osoba/tijelo koje je izadilo Plan:
Sveučilište u Zagrebu, ARHITEKTONSKI FAKULTET,
Zavod za urbanizam, prostorno planiranje i pejzažnu arhitekturu,
10000 Zagreb, fra Andrije Kačića Miošića 26, tel.01/4639-333

Predstojnik Zavoda: Prof.dr.sc. DAMIR KRAJNIK, dipl.ing.arch.
Odgovorni voditelj: ovlaštenu arhitekt urbanist
Prof.dr.sc. NENAD LIPOVAC, dipl.ing.arch.
dr.sc. NENAD LIPOVAC
dipl.ing.arch.
OVLAŠTENI ARHITEKT
URBANIST
A-U-318

Stručni tim u izradi Plana:
ovlaštenu arhitekt urbanist Prof.dr.sc. NENAD LIPOVAC, dipl.ing.arch.
ovlaštena arhitektica urbanistica LUCIJA ANTON, mag.ing.arch.

Odluka predstavničkog tijela o izradi Plana: Službeni glasnik Općine Kolan br. 14/23
Odluka predstavničkog tijela o donošenju Plana: Službeni glasnik Općine Kolan br. ___/24

Objava javne rasprave: 14.03.2024. - mpgi.gov.hr
14.03.2024. - www.kolan.hr
14.03.2024. - oglasna ploča
14.03.2024. - Zadarski list
Javni uvid: 18.03.2024. - 16.04.2024.
Javno izlaganje: 25.03.2024.

Žig tijela odgovornog za provođenje javne rasprave:
Odgovorna osoba za provođenje javne rasprave:
Pročelnica:
ANA-MARIJA GLIGORA, dipl.iur.

Suglasnost Ministarstva prostornog uređenja, graditeljstva i državne imovine (prema čl. 108. Zakona o prostornom uređenju NN 153/13, 65/17, 114/18, 39/19 i 98/19, 67/23):
Klasa: _____ Ur.broj: _____ Datum: _____

Predsjednik predstavničkog tijela:
Predsjednik općinskog vijeća:
ANTE ZUBOVIĆ
Istovjetnost ovog prostornog plana s izvornikom ovjerava:
Načelnik:
ŠIME GLIGORA, dipl.inf.

Žig nadležnog tijela:

Žig nadležnog tijela: