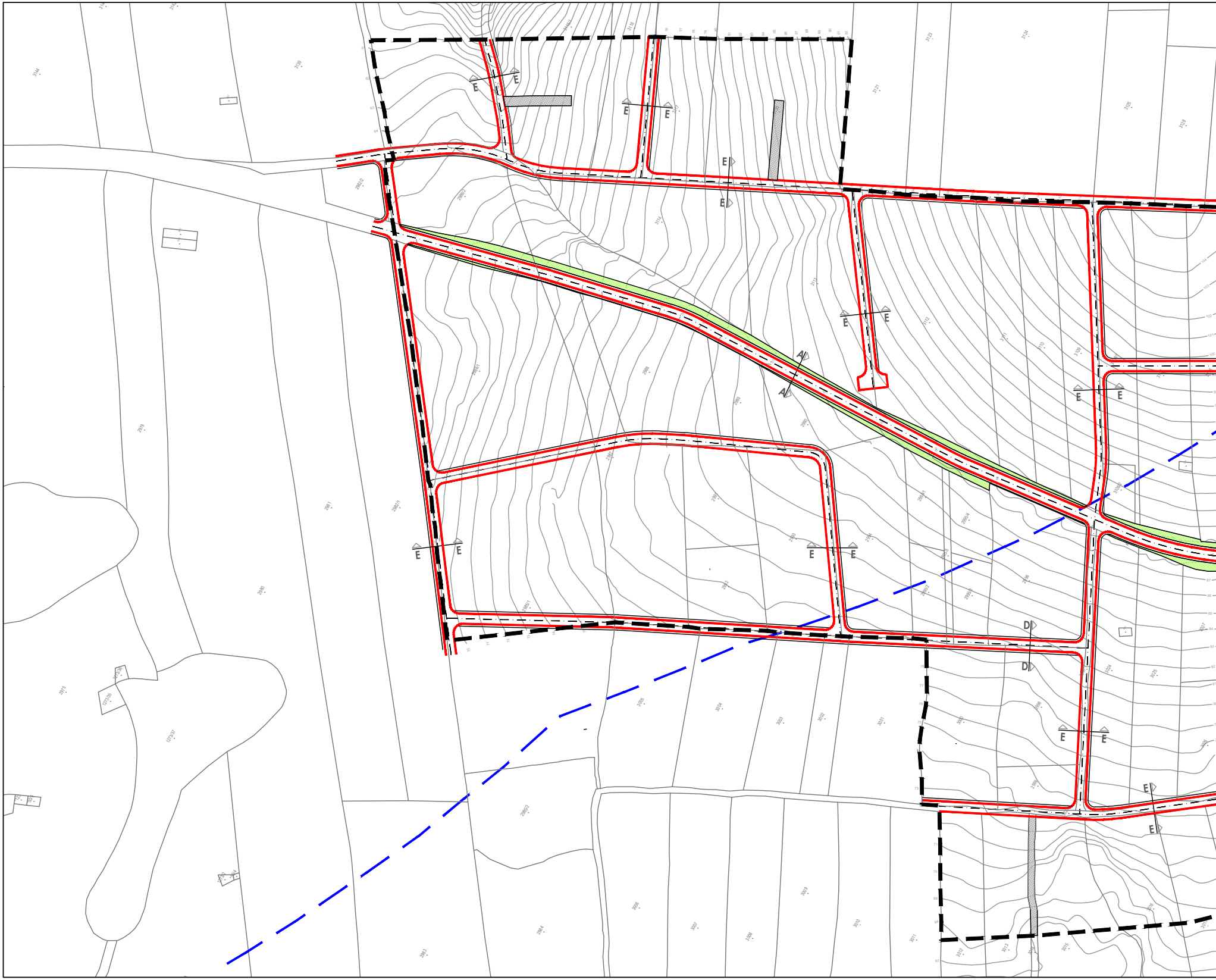
E
E
A
A
D
D
3144
3139
3116
3121
3123
3124
3125
3128
3114
3113
3112
3111
3110
3109
2988
2989
2990
2979
2981
2980
2975
1273/37
3005
3004
3003
3002
3001
3000
3006
3007
3008
3009
3010
3011
3012
3013
2984
2983

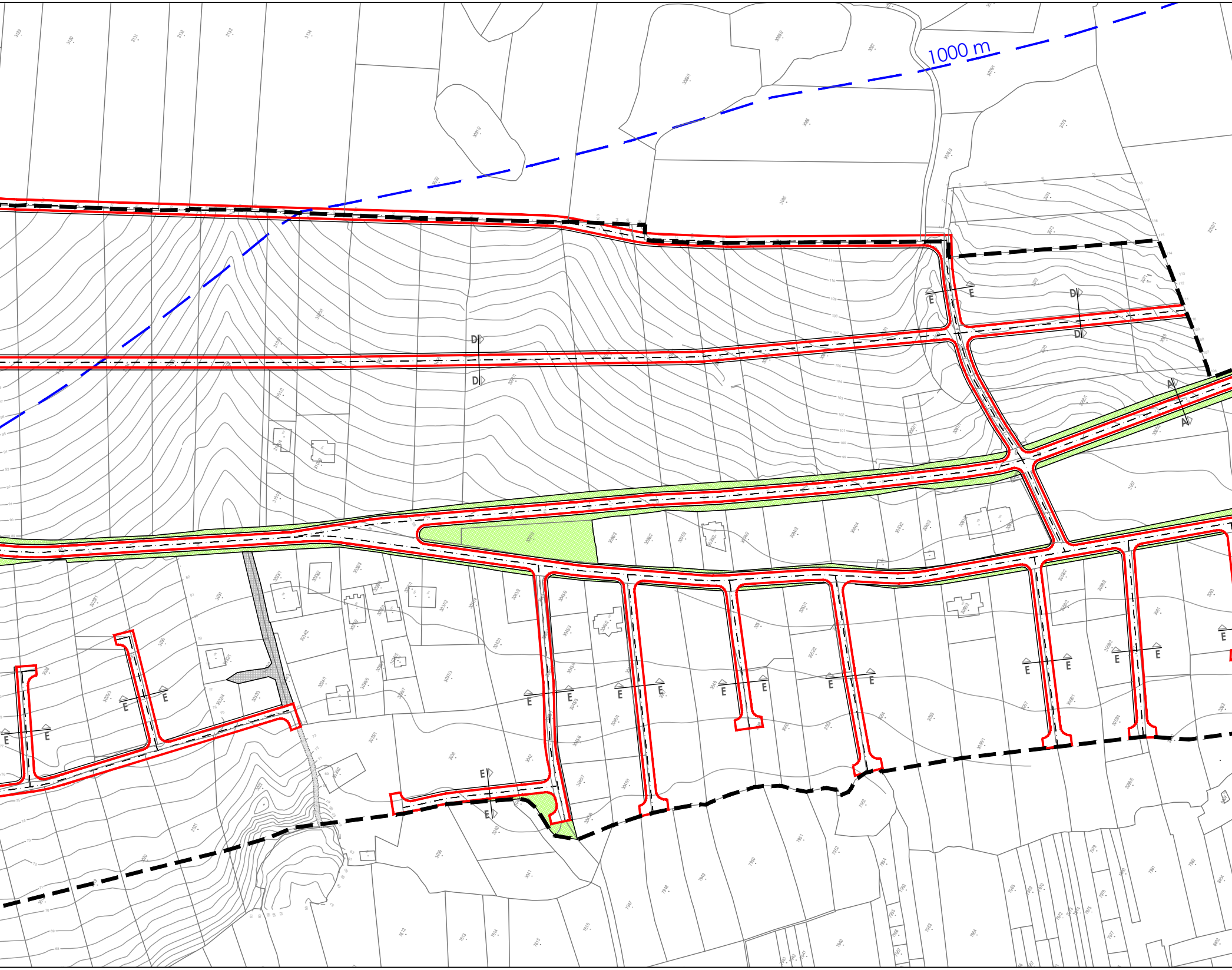
1000 m
A
A
D
D
D
D
E
E
E
E

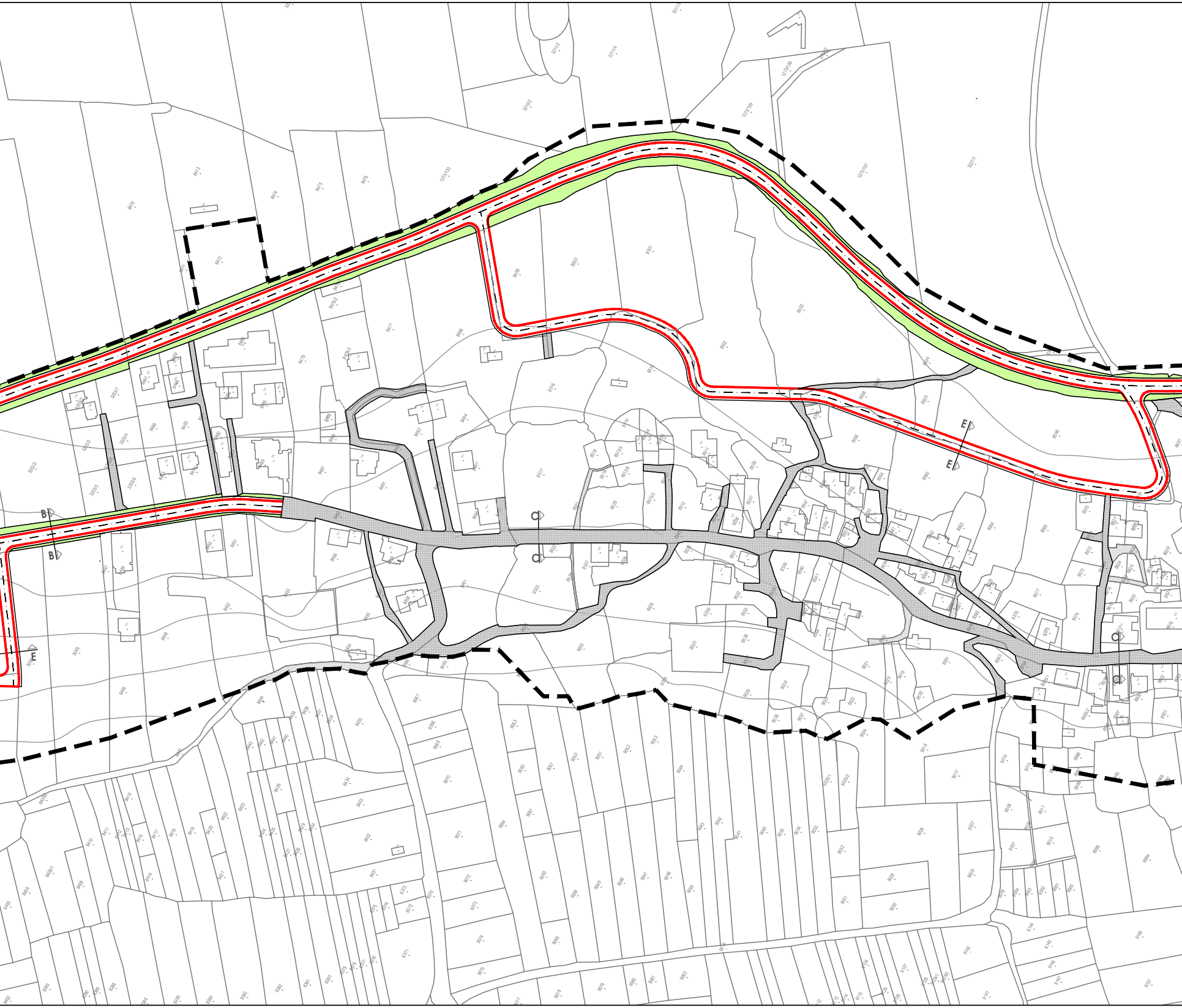

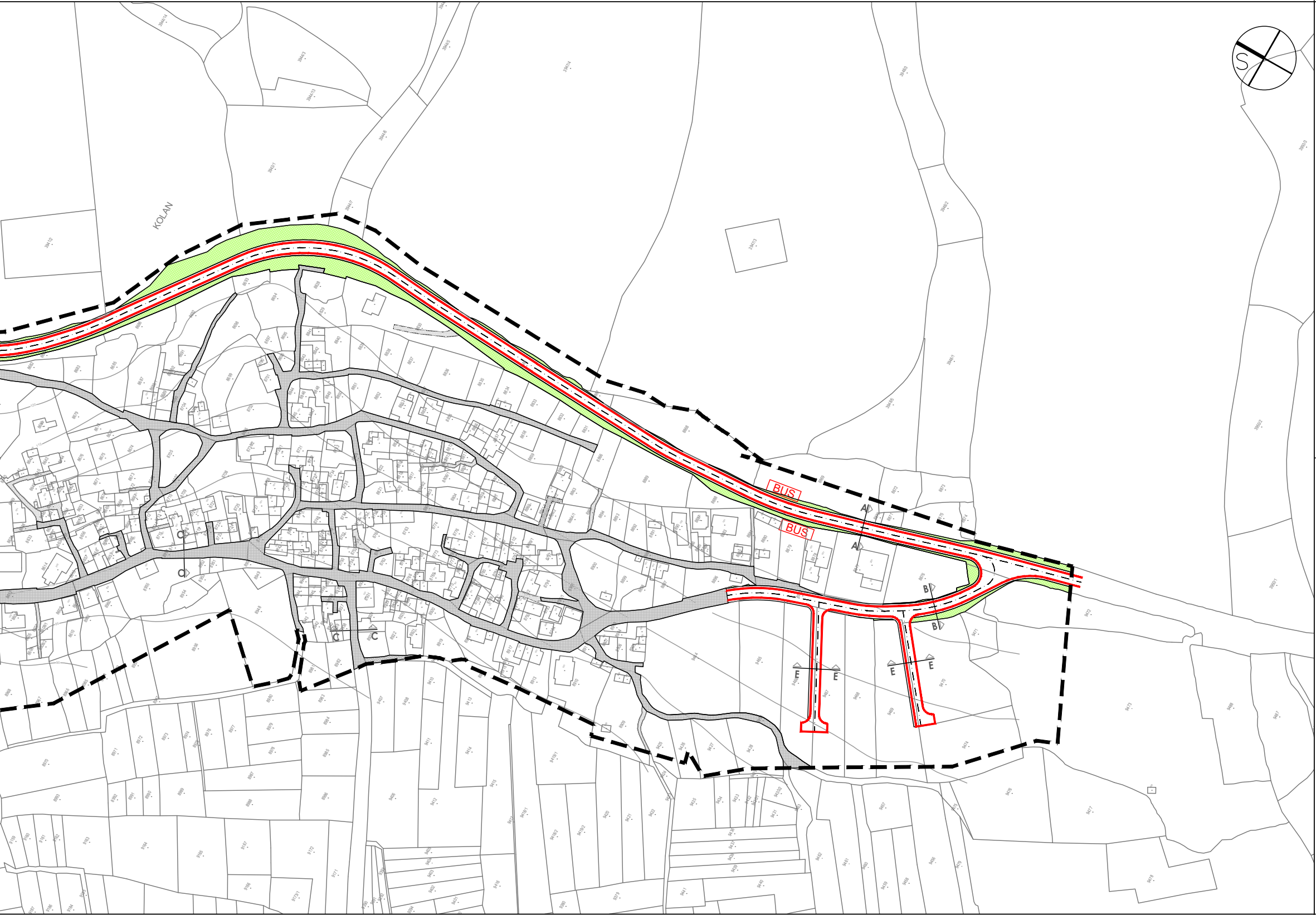
S
KOLAN
BUS
BUS
A
A
B
B
C
C
C
C
E
E
E
E

GRANICE

▬ ▬ ▬ OBUHVAT UPU-a

ZAŠTIĆENI OBALNI POJAS

— — PROSTOR OGRANIČENJA 1000 m

ULICE I PROMETNA MREŽA

═	DVOSMJERNE PROMETNICE
▨	KOLNO-PJEŠAČKE POVRŠINE
░	PJEŠAČKE POVRŠINE
A4	OZNAKA PRESJEKA CESTE
🟩	ZAŠTITNE ZELENE POVRŠINE
BUS	STAJALIŠTE AUTOBUSA

KARAKTERISTIČNI PRESJECI M 1 : 400

A - A Državna cesta D 106

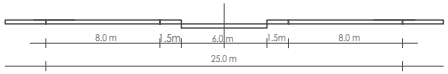
8.0 m
1.5m
6.0 m
1.5m
8.0 m
25.0 m

B - B Lokalna cesta L 63002 - Glavna mjesna ulica (rekonstrukcija)

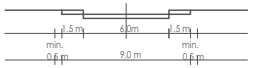
1.5 m
6.0m
1.5 m
min. 0.5 m
9.0 m
min. 0.5 m

C - C Kolno - pješačke površine (Lokalna cesta L 63002 i L 63003 - postojeće)

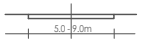

D - D Nerazvrstane ceste - Sabirne ulice

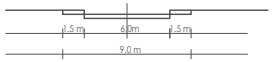
1.5 m
6.0m
1.5 m
9.0 m

E - E Nerazvrstane ceste - stambene ulice


1.5 m
5.5 - 6.0m
7.0 - 7.5 m

IZMJENE I DOPUNE URBANISTIČKOG PLANA UREĐENJA **NASELJA KOLAN**

2. PROMETNA, ULIČNA I KOMUNALNA INFRASTRUKTURNA MREŽA

(prijedlog plana za javnu raspravu)

Županija: ZADARSKA
Općina: Kolan

Naziv prostornog plana: IZMJENE I DOPUNE URBANISTIČKOG PLANA UREĐENJA NASELJA KOLAN

Naziv kartografskog prikaza: PROMETNA I ULIČNA MREŽA

Broj kartografskog prikaza 2.1.	Mjerilo kartografskog prikaza 1 : 2000
Odluka o izradi prostornog plana: Službeni glasnik Općine Kolan (18/2020) Službeni glasnik Općine Kolan (11/2022)	Odluka općinskog vijeća o donošenju plana:
Objava javne rasprave:	Javni uvid održan:
Pečat tijela odgovornog za provođenje javne rasprave: M.P.	Odgovorna osoba za provođenje javne rasprave: .... Ana Marija Gligora, dipl. iur.
Pravna osoba koja je izradila plan:	zona kvadrat d.o.o., Prilaz zagrebačkoj cesti 5, Zagreb
Pečat pravne osobe koja je izradila plan: M.P.	.... Direktorica : Željka Kajfeš, dipl.ing.arh.
Stručni tim u izradi plana: Željka Kajfeš, dipl.ing.arh.- ovlaštena arhitektica urbanistica Ana Staničić, dipl.ing.arh.- ovlaštena arhitektica urbanistica Branka Mamula, mag.ing.arch. Ana Leko, mag.ing.arch.	
Odgovorni voditelj izrade plana :	Željka Kajfeš, ovlaštena arhitektica urbanistica
Pečat općinskog vijeća: M.P.	Predsjednik općinskog vijeća: .... Ante Zubović
Istovjetnost prostornog plana s izvornikom ovjerava:	Pečat nadležnog upravnog tijela: M.P.