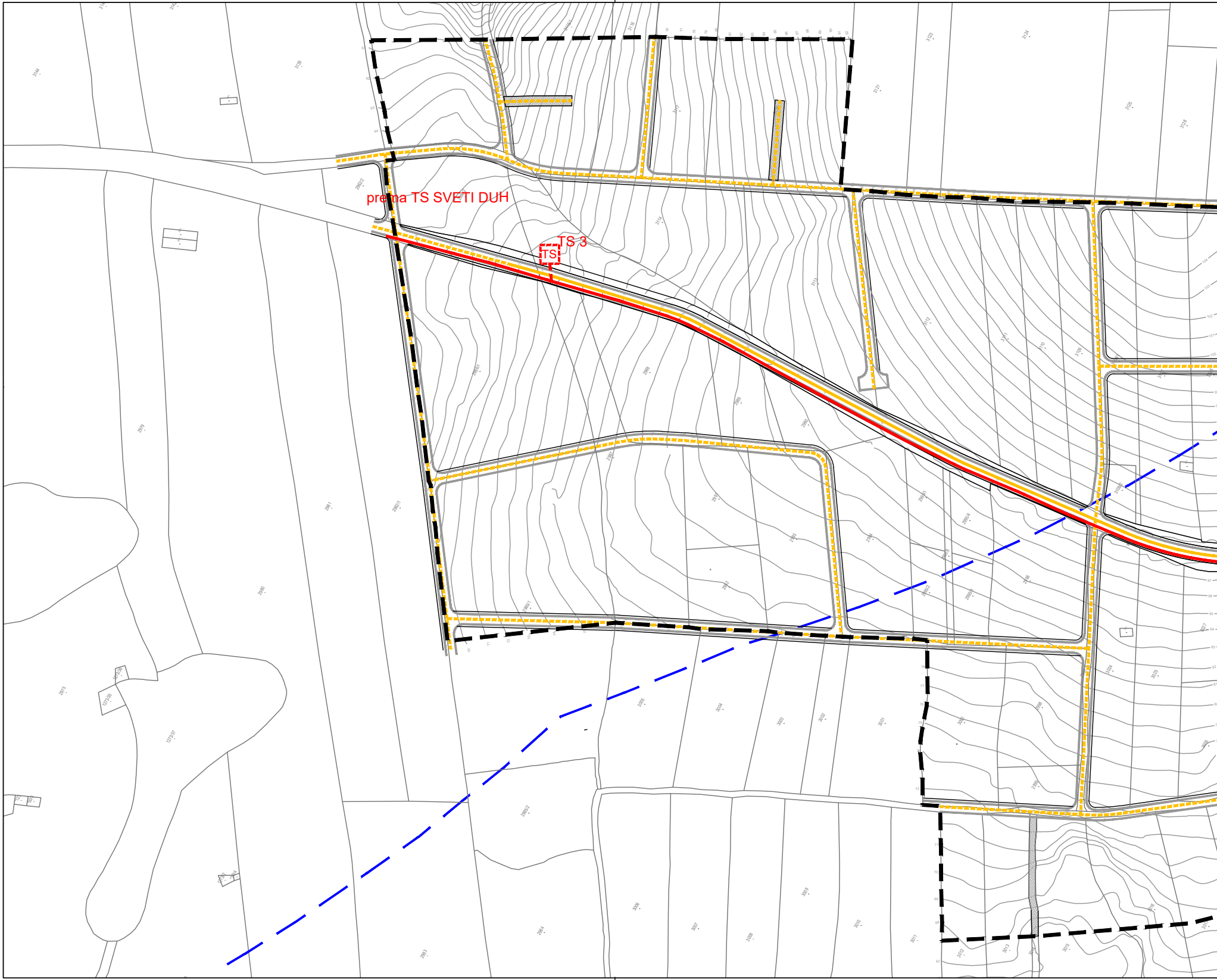

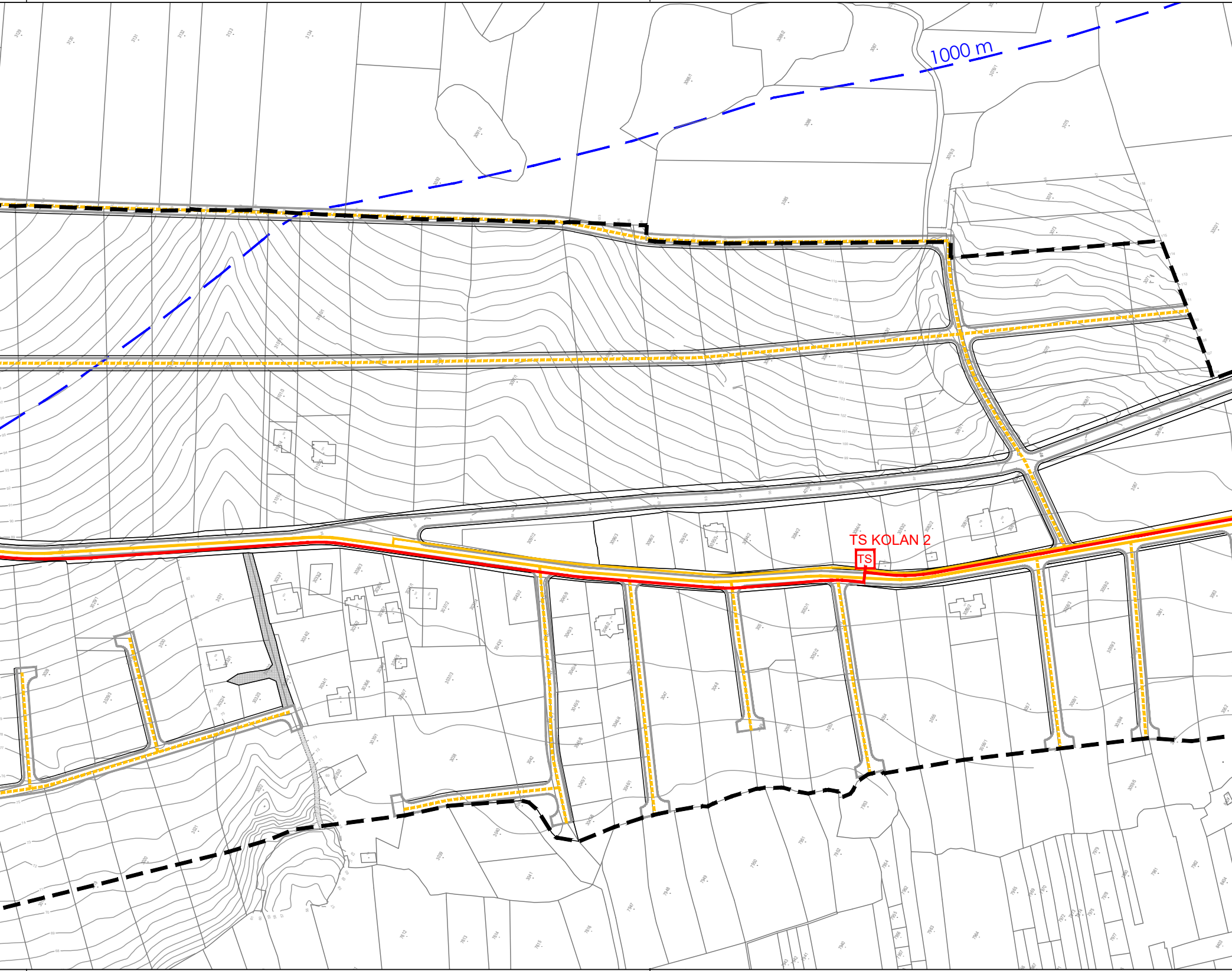

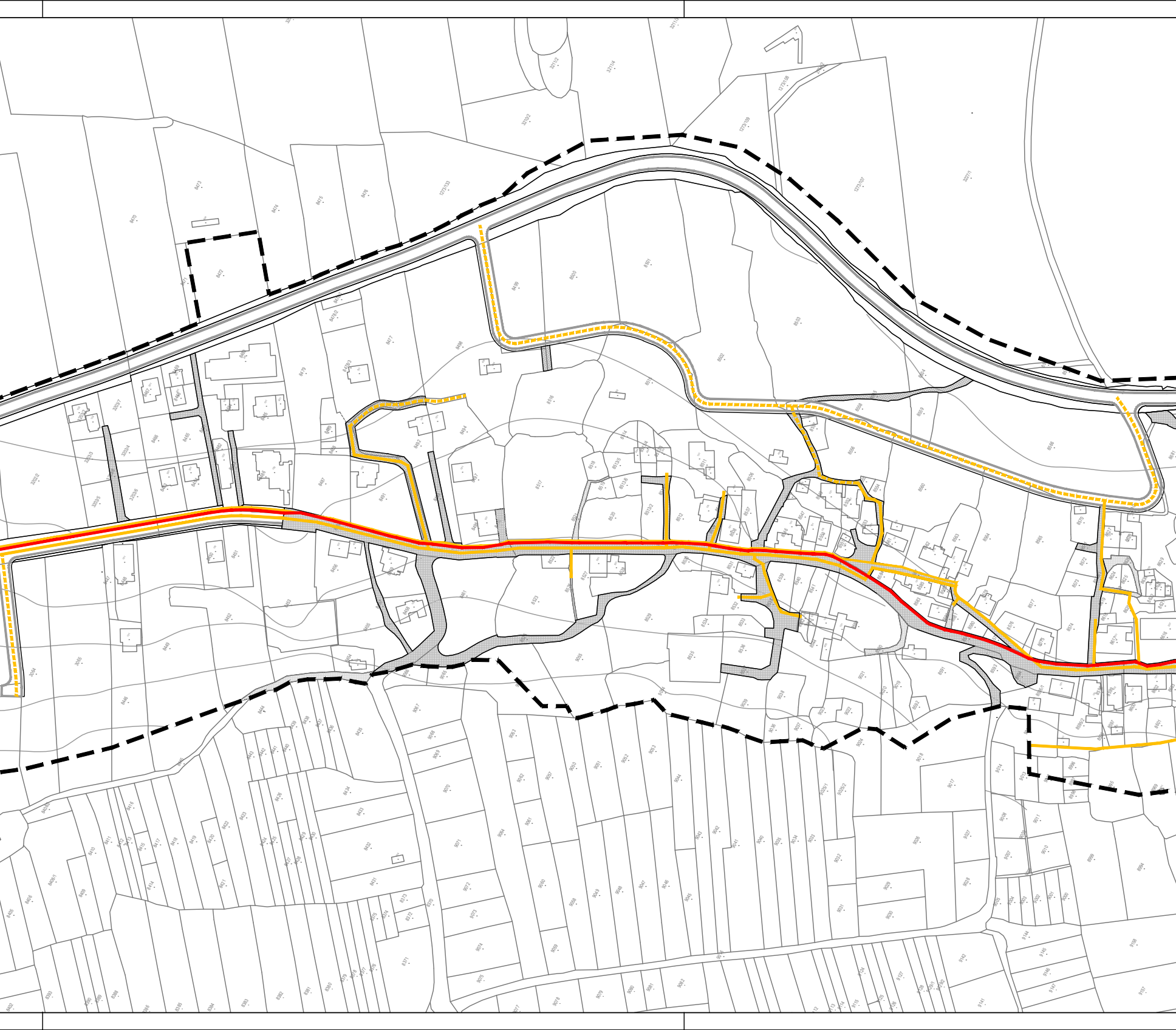

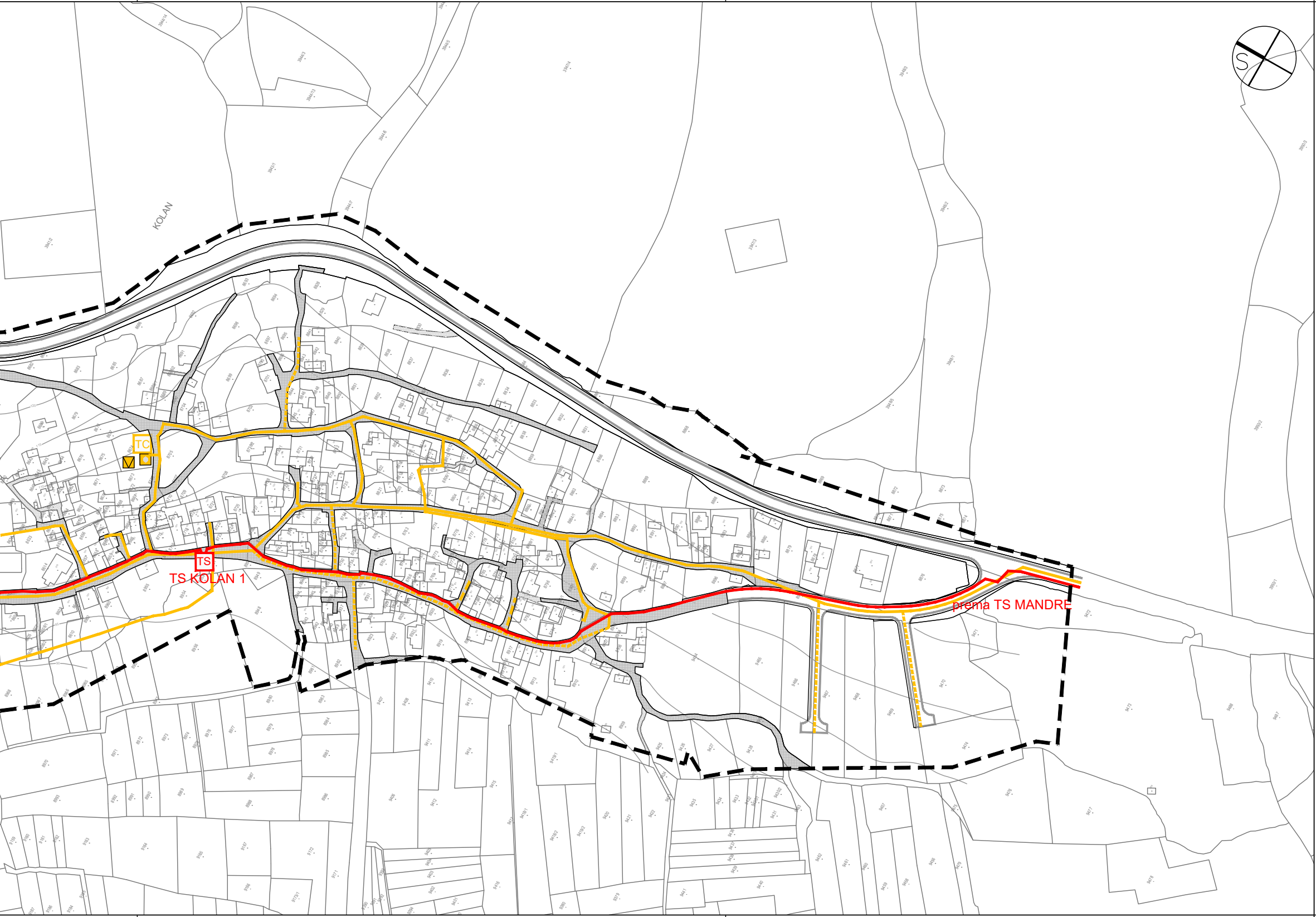

GRANICE

▬ ▬ OBUHVAT UPU-a

ZAŠTIĆENI OBALNI POJAS

— — PROSTOR OGRANIČENJA 1000 m

ULICE I PROMETNA MREŽA

═ PROMETNICE

▨ KOLNO-PJEŠAČKE POVRŠINE

▨ PJEŠAČKE POVRŠINE

POŠTA I TELEKOMUNIKACIJE

🟨 JEDINICA POŠTANSKE MREŽE

NEPOKRETNA MREŽA

TC PODRUČNA CENTRALA

— TK SPOJNI VOD

- - - TK PLANIRANI SPOJNI VOD

POKRETNA MREŽA

🟨 PLANIRANA BAZNA STANICA POKRETNE MREŽE (ANTENSKI PRIHVAT)

ELEKTROENERGETIKA

TS TS 20/0.4 kV - postojeća

TS TS 20/0.4 kV - planirana

— KABEL 20 kV - postojeći

- - - KABEL 20 kV - planirani

IZMJENE I DOPUNE URBANISTIČKOG PLANA UREĐENJA NASELJA KOLAN

2. PROMETNA, ULIČNA I KOMUNALNA INFRASTRUKTURNA MREŽA

(prijedlog plana za javnu raspravu)

Županija: ZADARSKA
Općina: Kolan

Naziv prostornog plana: IZMJENE I DOPUNE URBANISTIČKOG PLANA UREĐENJA NASELJA KOLAN

Naziv kartografskog prikaza: TELEKOMUNIKACIJE I ELEKTROENERGETIKA

Broj kartografskog prikaza 2.2.	Mjerilo kartografskog prikaza 1 : 2000
Odluka o izradi prostornog plana: Službeni glasnik Općine Kolan (18/2020) Službeni glasnik Općine Kolan (11/2022)	Odluka općinskog vijeća o donošenju plana:
Objava javne rasprave:	Javni uvid održan:
Pečat tijela odgovornog za provođenje javne rasprave: M.P.	Odgovorna osoba za provođenje javne rasprave: .... Ana Marija Gligora, dipl. iur.
Pravna osoba koja je izradila plan:	zona kvadrat d.o.o., Prilaz zagrebačkoj cesti 5, Zagreb
Pečat pravne osobe koja je izradila plan: M.P.	.... Direktorica : Željka Kajfeš, dipl.ing.arh.
Stručni tim u izradi plana: Željka Kajfeš, dipl.ing.arh.- ovlaštena arhitektica urbanistica Ana Staničić, dipl.ing.arh.- ovlaštena arhitektica urbanistica Branka Mamula, mag.ing.arch. Ana Leko, mag.ing.arch.	
Odgovorni voditelj izrade plana :	Željka Kajfeš, ovlaštena arhitektica urbanistica
Pečat općinskog vijeća: M.P.	Predsjednik općinskog vijeća: .... Ante Zubović
Istovjetnost prostornog plana s izvornikom ovjerava:	Pečat nadležnog upravnog tijela: M.P.