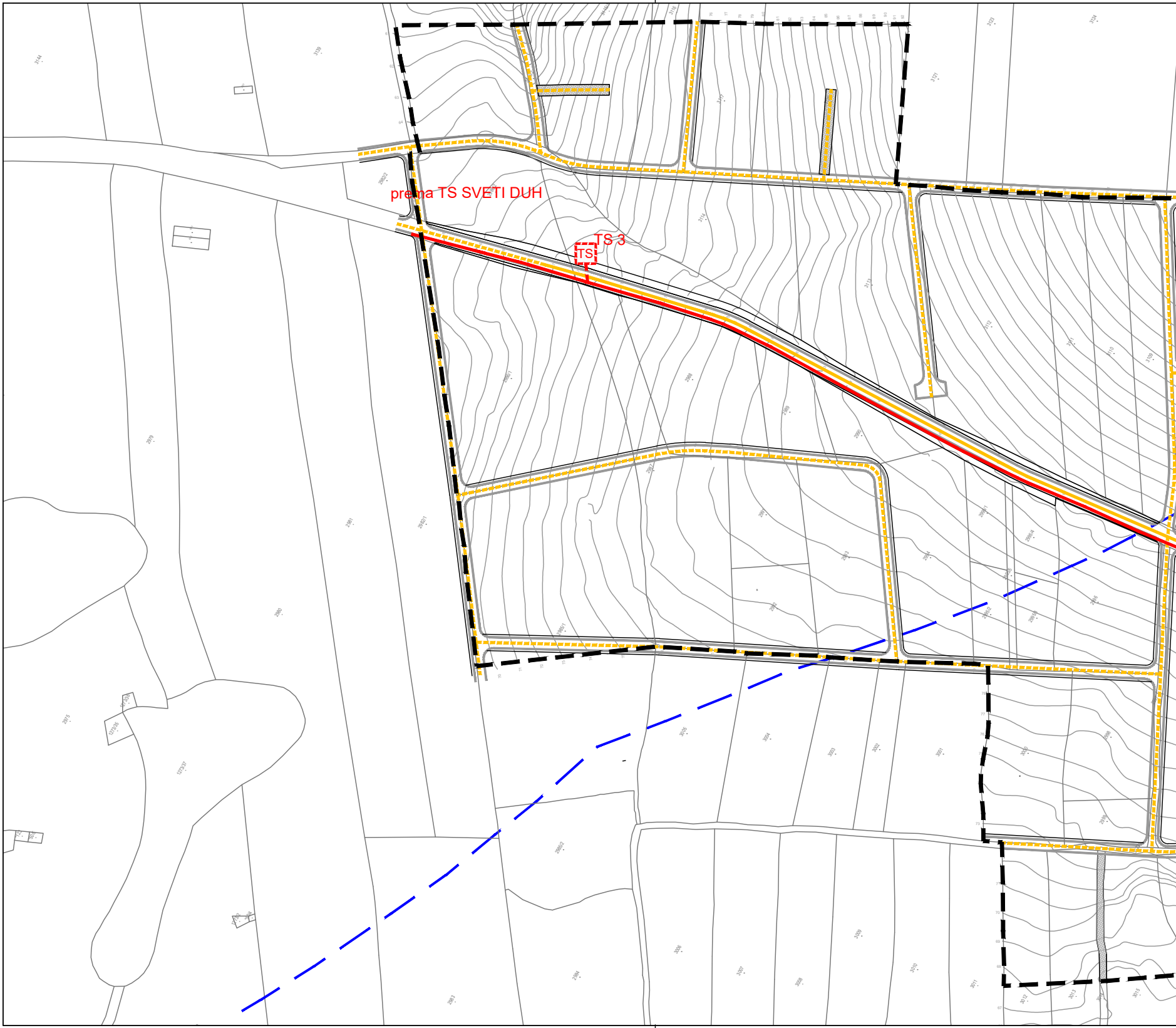
prema TS SVETI DUH
TS 3
TS
3144
3139
3123
3124
3121
3117
3116
3114
3113
3112
3111
3110
3109
2982/2
2979
2981
2980
2982/1
2986
2989
2990
2991
2993
2992
2975
1273/37
3005
3004
3003
3002
3001
3006
3007
3008
3009
3010
3011
3012
3013
3015
2985/2
2984
2983

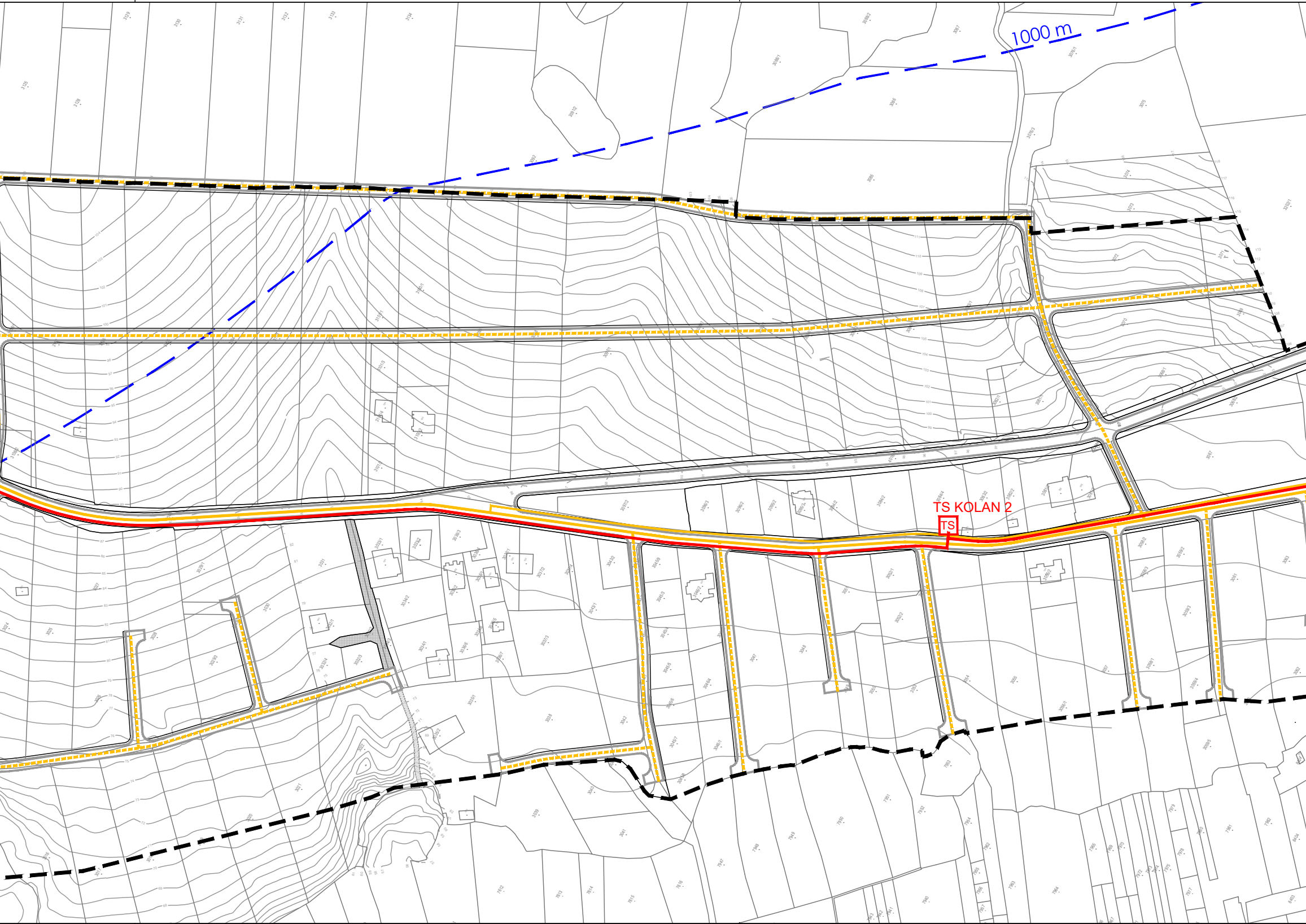
1000 m
TS KOLAN 2
TS

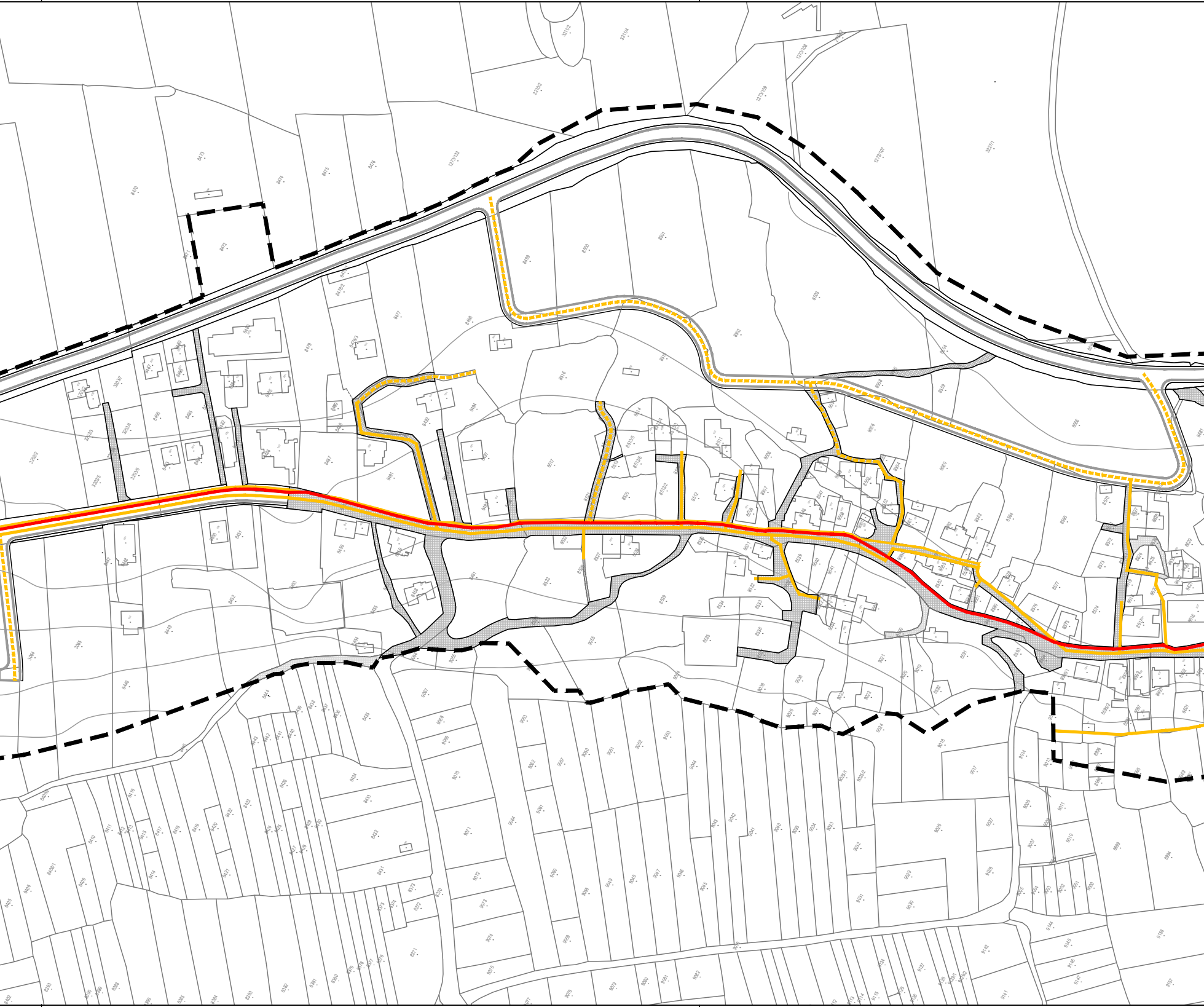
8470
8472
8473
8474
8475
8476
8477
8479
8491
8492
8498
8499
8500
8501
8502
8503
8516
8517
8523
8529
8535
8536
8560
8566
8577
8591
8446
8449
8451
8452
8453
8455
8456
8461
9021
9033
9034
9035
9040
9041
9042
9043
9044
9070
9071
9072
9073
9074
9075
9084
9086
9087
9141
9142
9144
9145
9146
9147
9167
9198
3202/2
3203/5
3203/6
3210/2
3211/4
3227/1
1273/107
1273/108
1273/109
1273/133

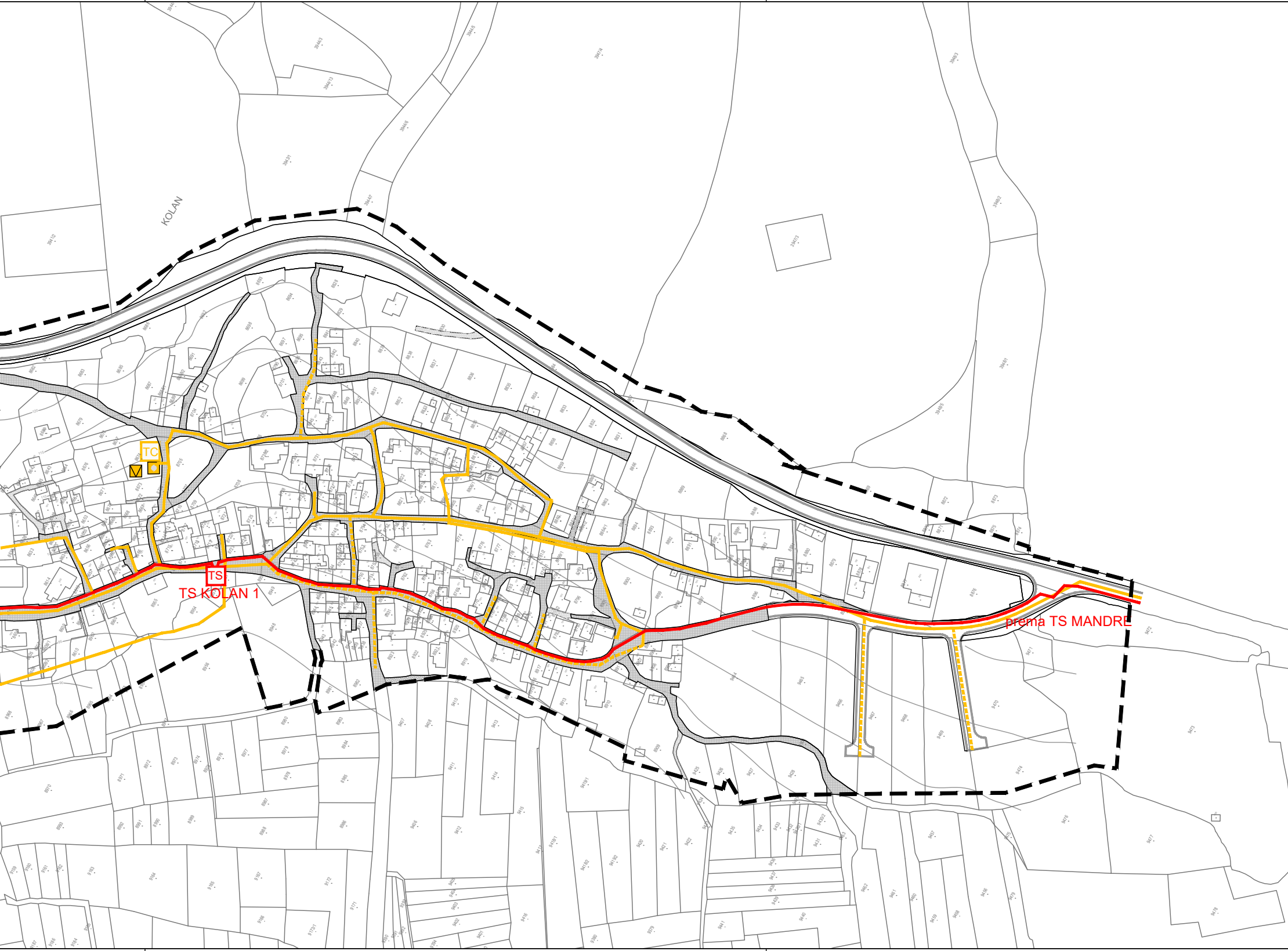
KOLAN
TC
V
TS
TS KOLAN 1
prema TS MANDRE

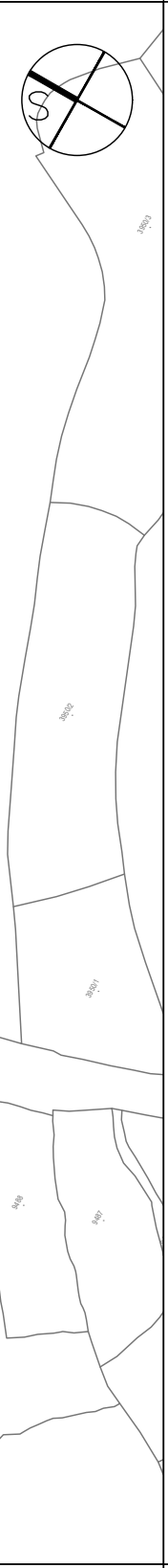
3950/3
3950/2
3950/1
9488
9487

GRANICE

- ▬ ▬ OBUHVAT UPU-a

ZAŠTIĆENI OBALNI POJAS

- — — PROSTOR OGRANIČENJA 1000 m

ULICE I PROMETNA MREŽA

- ═ PROMETNICE
- ▦ KOLNO-PJEŠAČKE POVRŠINE
- ▤ PJEŠAČKE POVRŠINE

POŠTA I TELEKOMUNIKACIJE

- ☒ JEDINICA POŠTANSKE MREŽE

NEPOKRETNA MREŽA

- TC PODRUČNA CENTRALA
- — TK SPOJNI VOD
- - - - TK PLANIRANI SPOJNI VOD

POKRETNA MREŽA

- ▣ PLANIRANA BAZNA STANICA POKRETNE MREŽE (ANTENSKI PRIHVAT)

ELEKTROENERGETIKA

- TS TS 20/0.4 kV - postojeća
- TS TS 20/0.4 kV - planirana
- — KABEL 20 kV - postojeći
- - - - KABEL 20 kV - planirani

IZMJENE I DOPUNE
URBANISTIČKOG PLANA UREĐENJA
NASELJA KOLAN

2. PROMETNA, ULIČNA I KOMUNALNA INFRASTRUKTURNA MREŽA

Županija:	ZADARSKA
Općina:	Kolan
Naziv prostornog plana:	IZMJENE I DOPUNE URBANISTIČKOG PLANA UREĐENJA NASELJA KOLAN
Naziv kartografskog prikaza:	TELEKOMUNIKACIJE I ELEKTROENERGETIKA
Broj kartografskog prikaza 2.2.	Mjerilo kartografskog prikaza 1 : 2000
Odluka o izradi prostornog plana: Službeni glasnik Općine Kolan broj 18/2020 i 11/2022	Odluka općinskog vijeća o donošenju plana: Službeni glasnik Općine Kolan broj 15/2024
Objava javne rasprave: Zadarski list, 12. siječnja 2024. god., web stranica Općine Kolan, 12. siječnja 2024. god. i web stranica Ministarstva prostornog uređenja, graditeljstva i državne imovine, 11. siječnja 2024. god. Objava ponovne javne rasprave: Zadarski list, 21. ožujka 2024. god., web stranica Općine Kolan, 19. ožujka 2024. god. i web stranica Ministarstva prostornog uređenja, graditeljstva i državne imovine, 19. ožujka 2024. god.	Javni uvid održan: 16. siječnja 2024. god. - 30. siječnja 2024. god. Javni uvid održan: 22. ožujka 2024. god. - 29. ožujka 2024. god.
Pečat tijela odgovornog za provođenje javne rasprave: M.P.	Odgovorna osoba za provođenje javne rasprave: .... Ana Marija Gligora, dipl. iur.
Suglasnost na Plan prema članku 108. Zakona o prostornom uređenju (NN 153/13, 65/17, 114/18, 39/19, 98/19, 67/23): Ministarstvo prostornog uređenja, graditeljstva i državne imovine; Uprava za prostorno uređenje i dozvole državnog značaja; Sektor za prostorno uređenje; KLASA: 350-02/24-16/19, URBROJ: 531-08-1-3-24-2, 08. srpnja 2024.	
Pravna osoba koja je izradila plan:	zona kvadrat d.o.o., Prilaz zagrebačkoj cesti 5, Zagreb
Pečat pravne osobe koja je izradila plan: M.P.	.... Direktorica : Željka Kajfeš, dipl.ing.arh.
Stručni tim u izradi plana: Željka Kajfeš, dipl.ing.arh.- ovlaštena arhitektica urbanistica Ana Staničić, dipl.ing.arh.- ovlaštena arhitektica urbanistica Branka Mamula, mag.ing.arch.	
Odgovorni voditelj izrade plana :	Željka Kajfeš, ovlaštena arhitektica urbanistica
Pečat općinskog vijeća: M.P.	Predsjednik općinskog vijeća: .... Ante Zubović
Istovjetnost prostornog plana s izvornikom ovjerava:	Pečat nadležnog upravnog tijela: M.P.