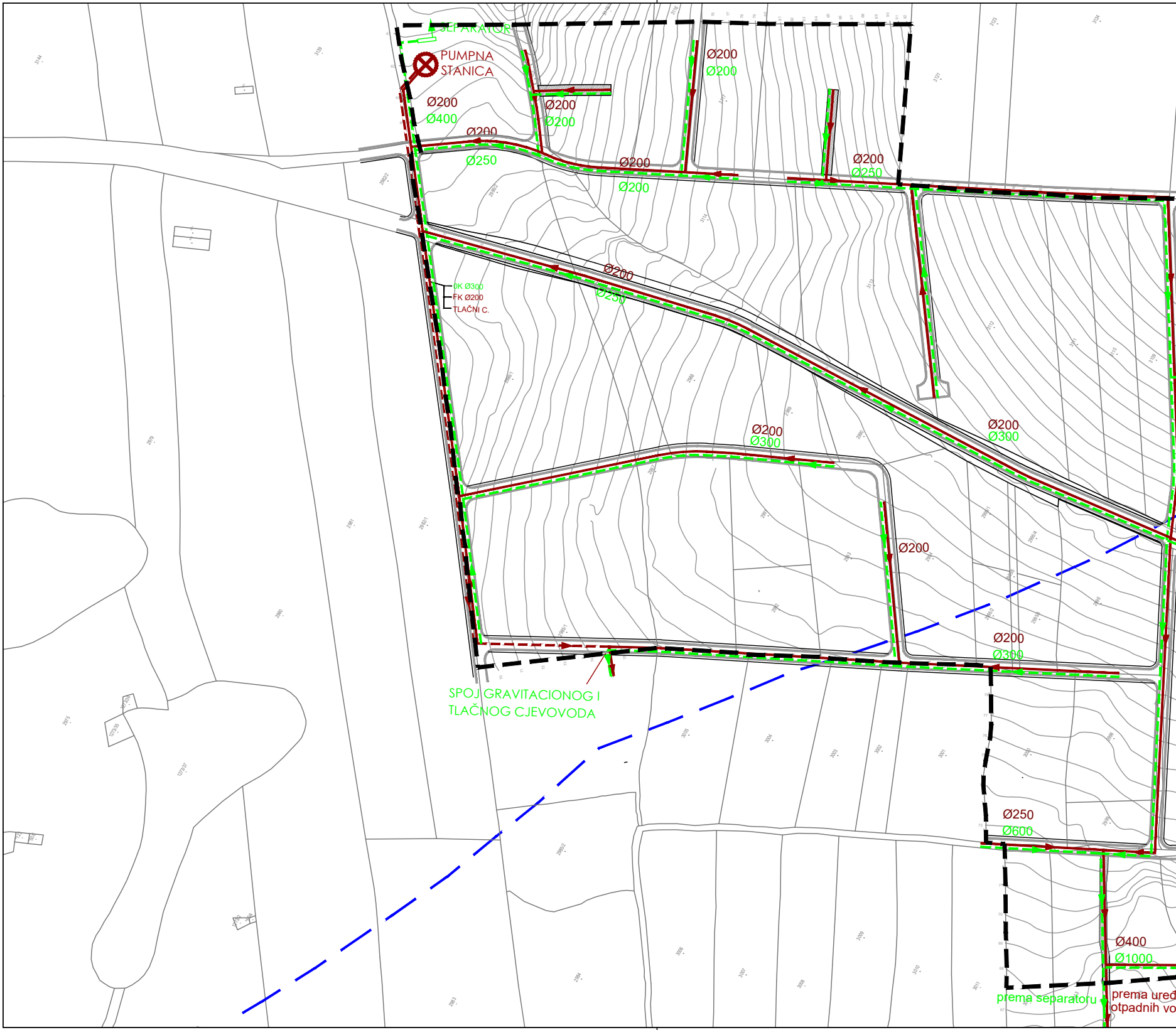
SEPARATOR
PUMPNA
STANICA
Ø200
Ø400
Ø200
Ø200
Ø200
Ø250
Ø200
Ø200
Ø200
Ø200
Ø200
Ø250
0K Ø300
FK Ø200
TLAČNI C.
Ø200
Ø250
Ø200
Ø300
Ø200
Ø300
Ø200
Ø200
Ø300
SPOJ GRAVITACIONOG I
TLAČNOG CJEVOVODA
Ø250
Ø600
Ø400
Ø1000
prema separatoru
prema uređ
otpadnih vo

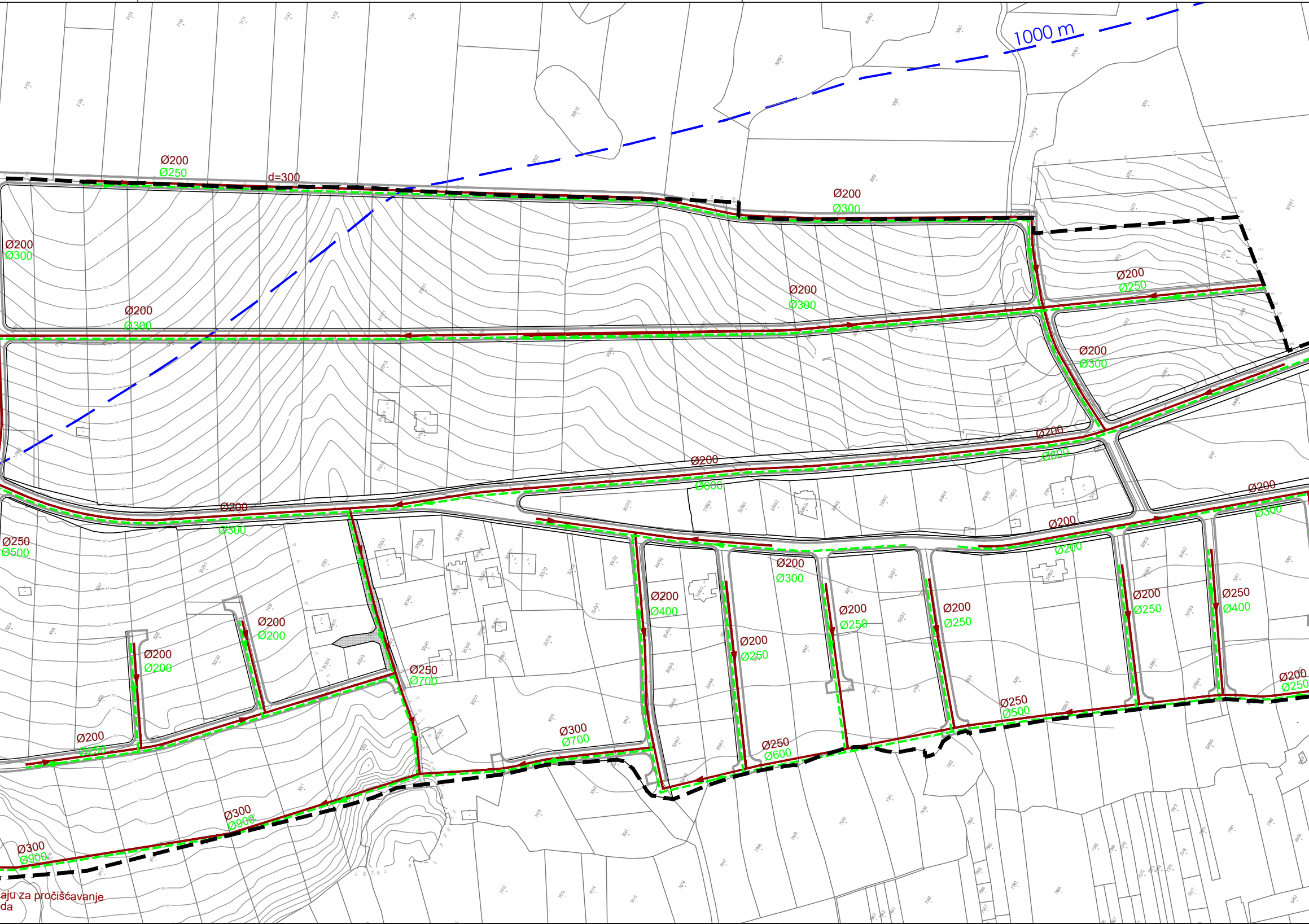
1000 m
Ø200
Ø250
d=300
Ø200
Ø300
Ø200
Ø300
Ø200
Ø300
Ø200
Ø300
Ø200
Ø250
Ø200
Ø300
Ø200
Ø600
Ø200
Ø600
Ø200
Ø300
Ø200
Ø300
Ø200
Ø200
Ø200
Ø300
Ø250
Ø500
Ø200
Ø300
Ø200
Ø400
Ø200
Ø200
Ø200
Ø250
Ø200
Ø250
Ø200
Ø250
Ø200
Ø250
Ø250
Ø400
Ø200
Ø200
Ø250
Ø700
Ø200
Ø250
Ø200
Ø250
Ø250
Ø500
Ø300
Ø700
Ø250
Ø600
Ø300
Ø900
Ø300
Ø900
aju za pročišćavanje
da

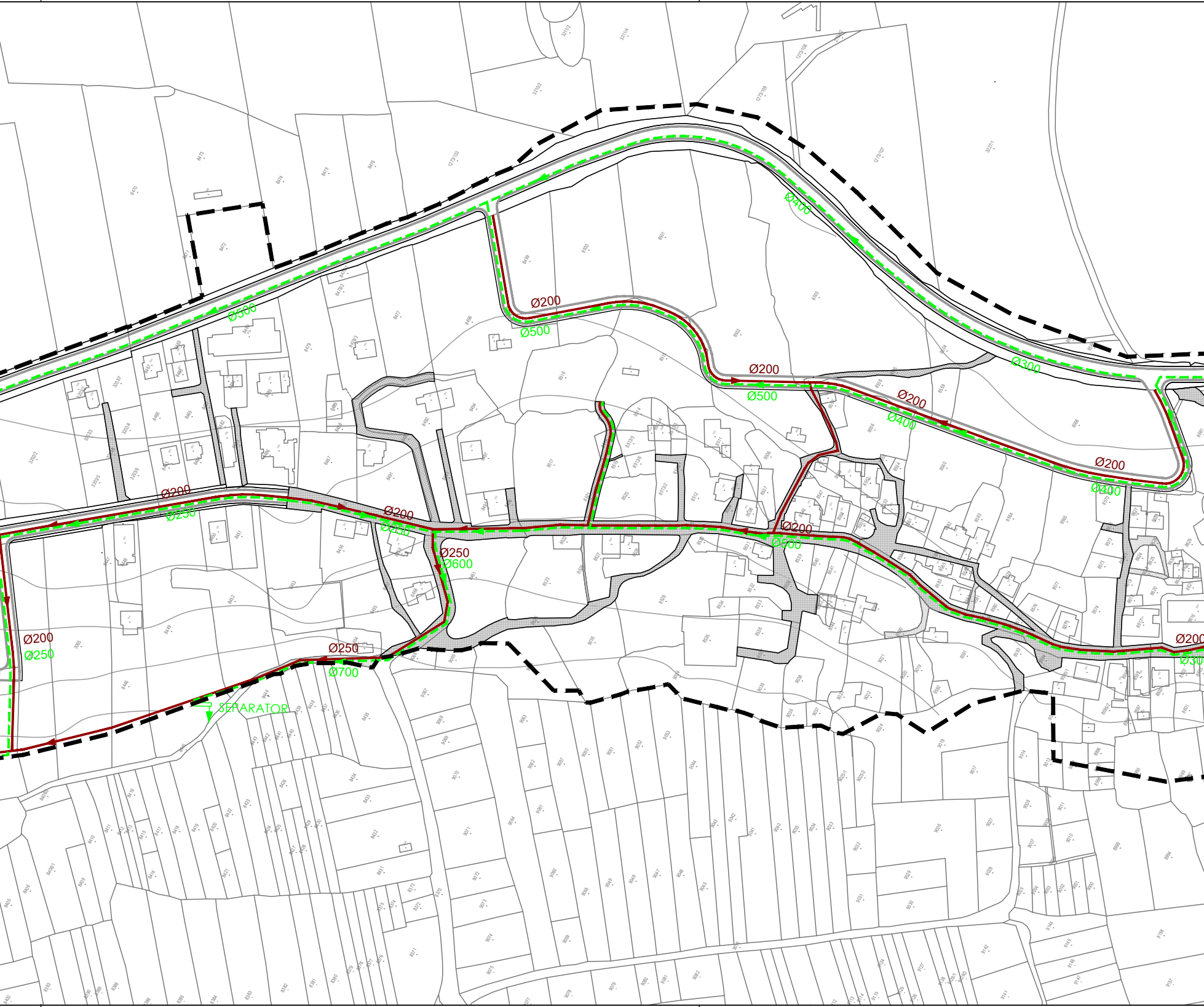
Ø500
Ø200
Ø500
Ø400
Ø200
Ø500
Ø200
Ø400
Ø300
Ø200
Ø400
Ø200
Ø250
Ø200
Ø200
Ø250
Ø600
Ø200
Ø600
Ø200
Ø250
Ø250
Ø700
SEPARATOR
Ø200
Ø30

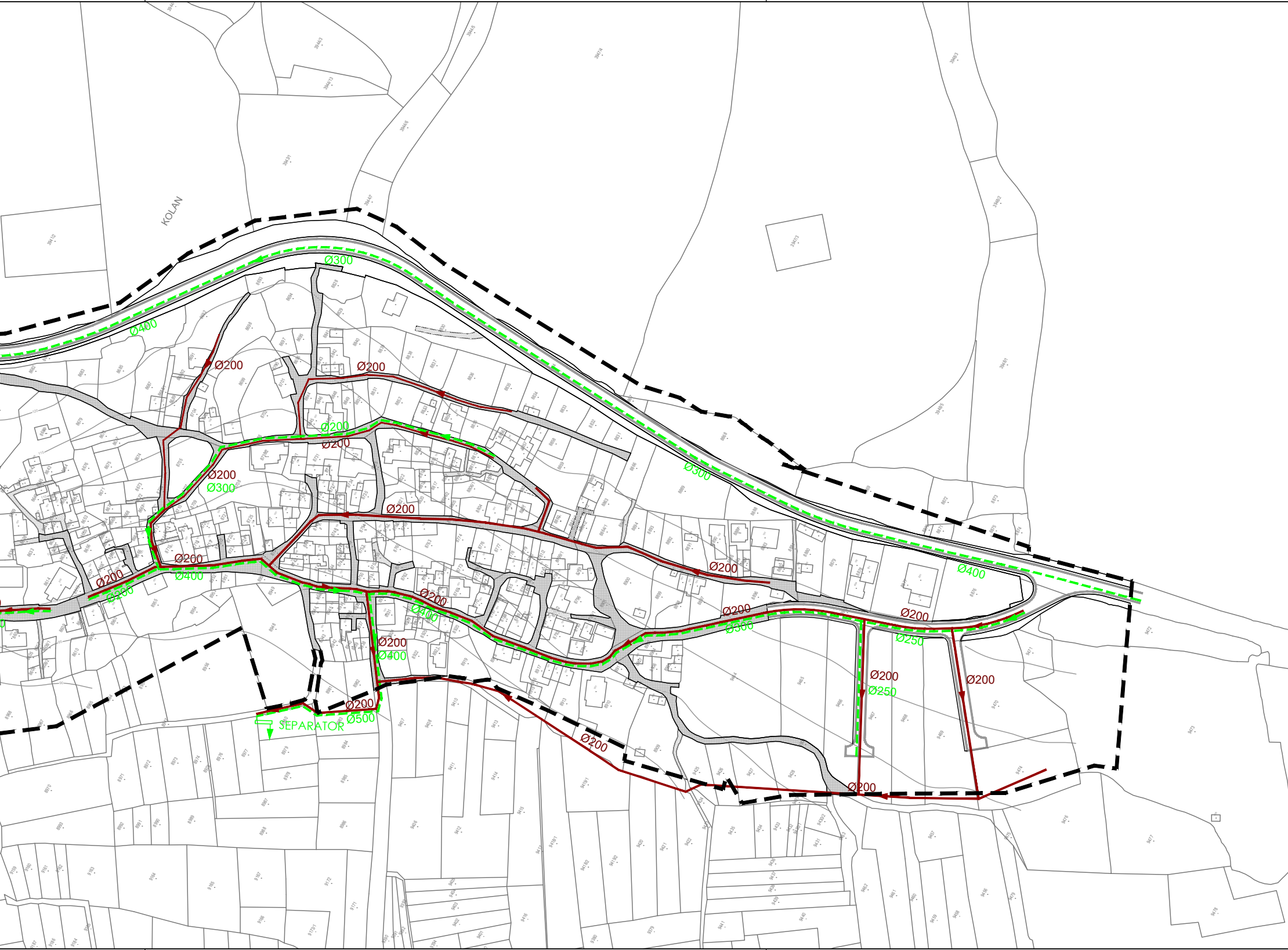
KOLAN
Ø300
Ø400
Ø200
Ø200
Ø200
Ø200
Ø200
Ø300
Ø200
Ø300
Ø200
Ø200
Ø400
Ø200
Ø200
Ø400
Ø200
Ø400
Ø200
Ø300
Ø400
Ø200
Ø250
Ø200
Ø250
Ø200
Ø200
Ø200
Ø500
SEPARATOR
Ø200
Ø200

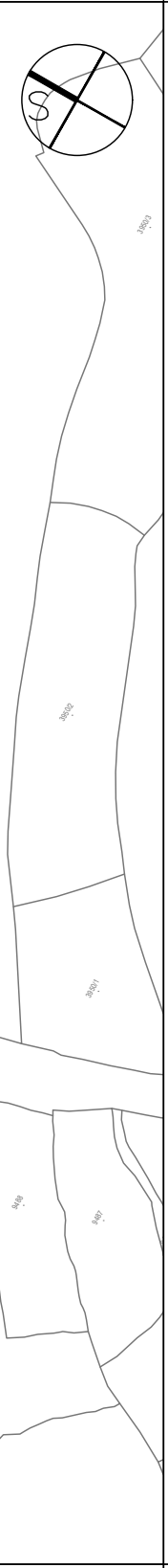

GRANICE

▬ ▬ OBUHVAT UPU-a

ZAŠTIĆENI OBALNI POJAS

— — PROSTOR OGRANIČENJA 1000 m

ULICE I PROMETNA MREŽA

═ PROMETNICE

▨ KOLNO-PJEŠAČKE POVRŠINE

▨ PJEŠAČKE POVRŠINE

ODVODNJA OTPADNIH VODA

Ø 250 FEKALNA KANALIZACIJA - planirana

- - - - TLAČNI CJEVOVOD

Ø 400 OBORINSKA KANALIZACIJA - planirana

⊗ PLANIRANA CRPNA STANICA

PLANIRANI SEPARATOR ULJA

IZMJENE I DOPUNE URBANISTIČKOG PLANA UREĐENJA NASELJA KOLAN

2. PROMETNA, ULIČNA I KOMUNALNA INFRASTRUKTURNA MREŽA

Županija:	ZADARSKA
Općina:	Kolan
Naziv prostornog plana:	IZMJENE I DOPUNE URBANISTIČKOG PLANA UREĐENJA NASELJA KOLAN
Naziv kartografskog prikaza:	VODNOGOSPODARSKI SUSTAV - ODVODNJA
Broj kartografskog prikaza 2.4.	Mjerilo kartografskog prikaza 1 : 2000
Odluka o izradi prostornog plana: Službeni glasnik Općine Kolan broj 18/2020 i 11/2022	Odluka općinskog vijeća o donošenju plana: Službeni glasnik Općine Kolan broj 15/2024
Objava javne rasprave: Zadarski list, 12. siječnja 2024. god., web stranica Općine Kolan, 12. siječnja 2024. god. i web stranica Ministarstva prostornog uređenja, graditeljstva i državne imovine, 11. siječnja 2024. god. Objava ponovne javne rasprave: Zadarski list, 21. ožujka 2024. god., web stranica Općine Kolan, 19. ožujka 2024. god. i web stranica Ministarstva prostornog uređenja, graditeljstva i državne imovine, 19. ožujka 2024. god.	Javni uvid održan: 16. siječnja 2024. god. - 30. siječnja 2024. god. Javni uvid održan: 22. ožujka 2024. god. - 29. ožujka 2024. god.
Pečat tijela odgovornog za provođenje javne rasprave: M.P.	Odgovorna osoba za provođenje javne rasprave: .... Ana Marija Gligora, dipl. iur.
Suglasnost na Plan prema članku 108. Zakona o prostornom uređenju (NN 153/13, 65/17, 114/18, 39/19, 98/19, 67/23): Ministarstvo prostornog uređenja, graditeljstva i državne imovine; Uprava za prostorno uređenje i dozvole državnog značaja; Sektor za prostorno uređenje; KLASA: 350-02/24-16/19, URBROJ: 531-08-1-3-24-2, 08. srpnja 2024.	
Pravna osoba koja je izradila plan:	zona kvadrat d.o.o., Prilaz zagrebačkoj cesti 5, Zagreb
Pečat pravne osobe koja je izradila plan: M.P.	.... Direktorica : Željka Kajfeš, dipl.ing.arh.
Stručni tim u izradi plana: Željka Kajfeš, dipl.ing.arh.- ovlaštena arhitektica urbanistica Ana Staničić, dipl.ing.arh.- ovlaštena arhitektica urbanistica Branka Mamula, mag.ing.arch.	
Odgovorni voditelj izrade plana :	Željka Kajfeš, ovlaštena arhitektica urbanistica
Pečat općinskog vijeća: M.P.	Predsjednik općinskog vijeća: .... Ante Zubović
Istovjetnost prostornog plana s izvornikom ovjerava:	Pečat nadležnog upravnog tijela: M.P.