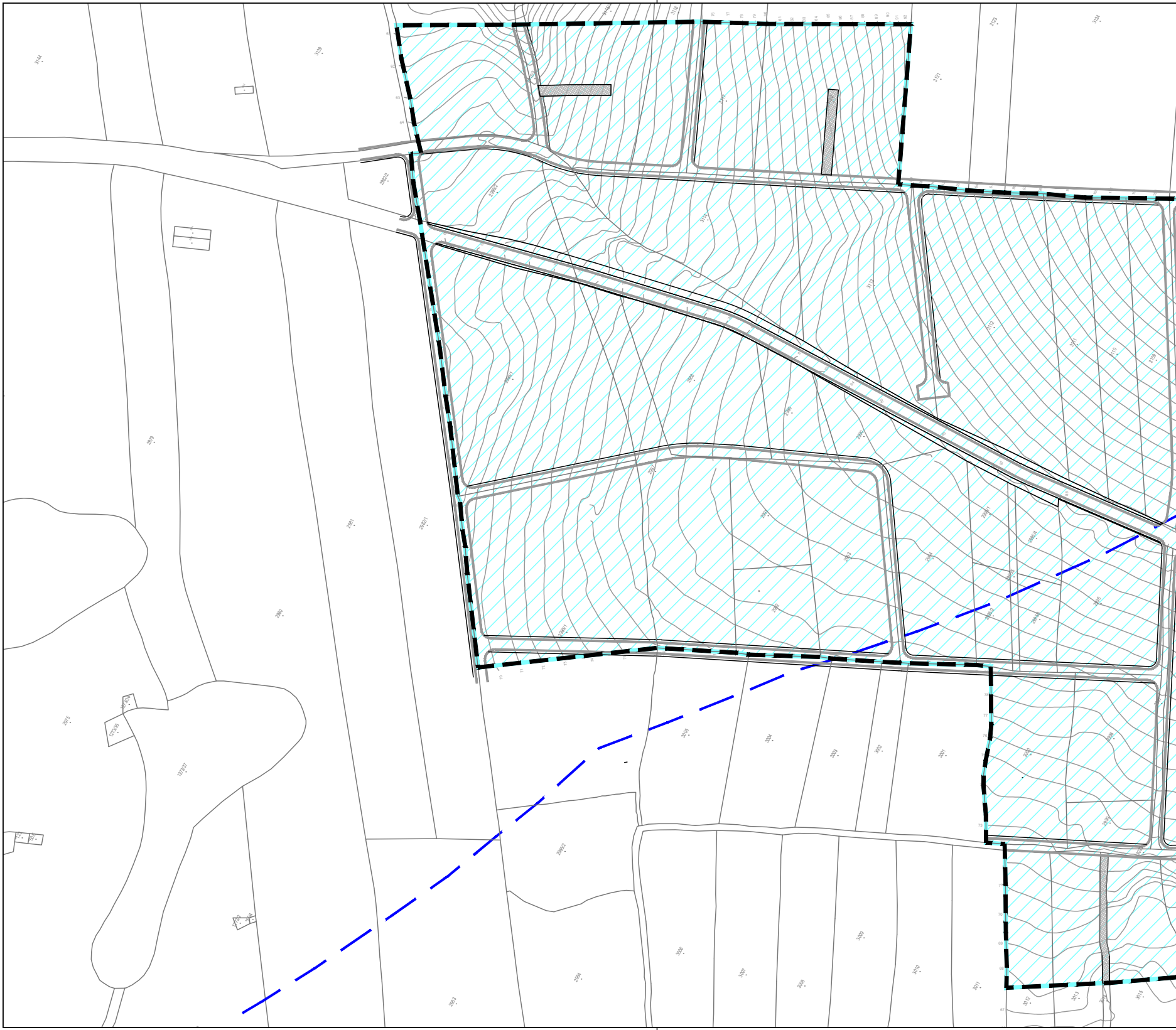
3144
3139
3116
3117
3123
3124
3121
2982/2
2986/2
3114
3113
3112
3111
3110
3109
2986/1
2988
2989
2990
2979
2987
2981
2982/1
2991
2995/1
2995/4
2993
2994
2995/5
2996
2992
2995/2
2995/3
2980
2985/1
2975
1273/36
1273/35
1273/37
2998
3005
3004
3003
3002
3001
3000
2999
2985/2
3009
3006
3010
2984
3007
3008
3011
3012
3013
3015
2983

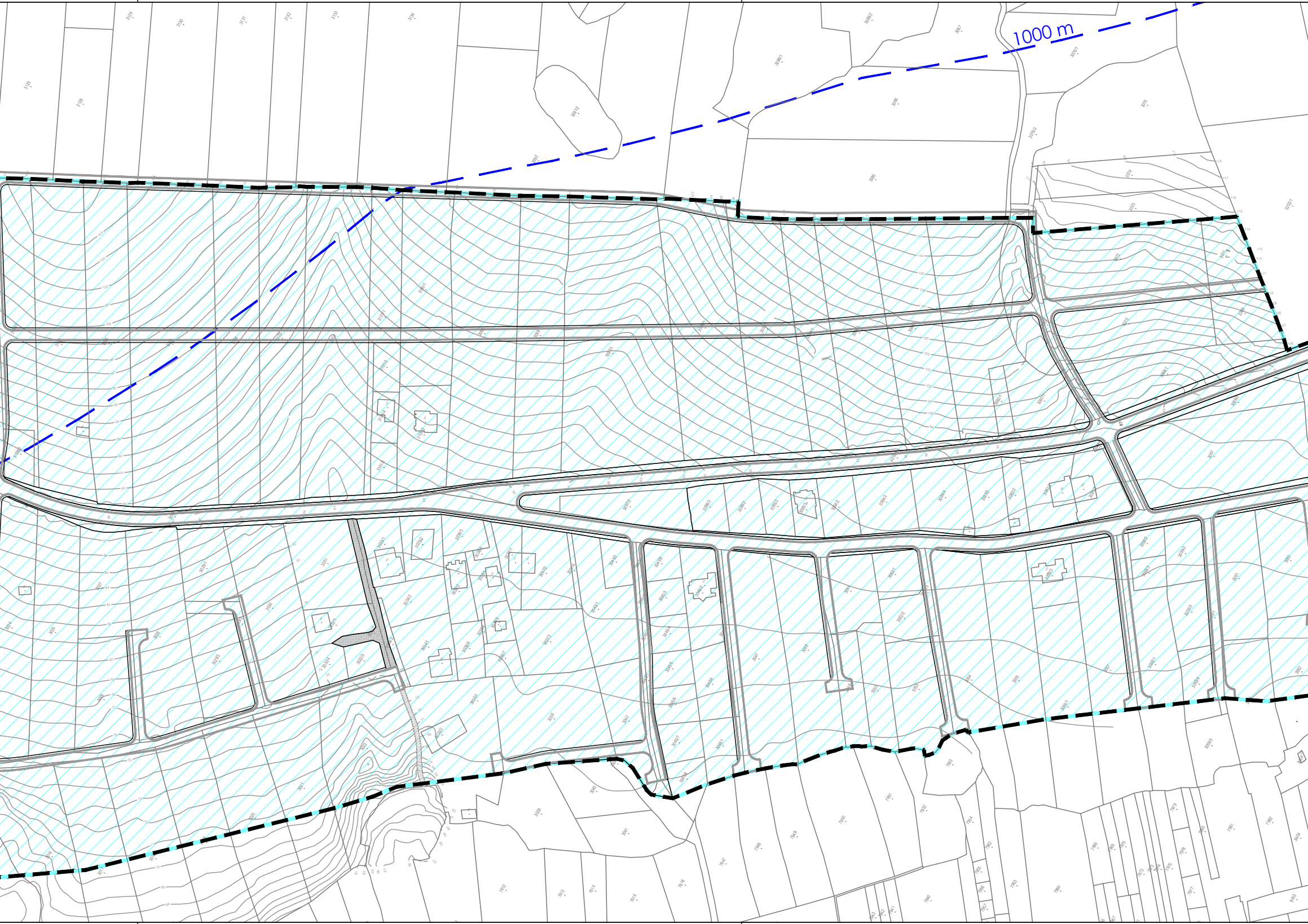

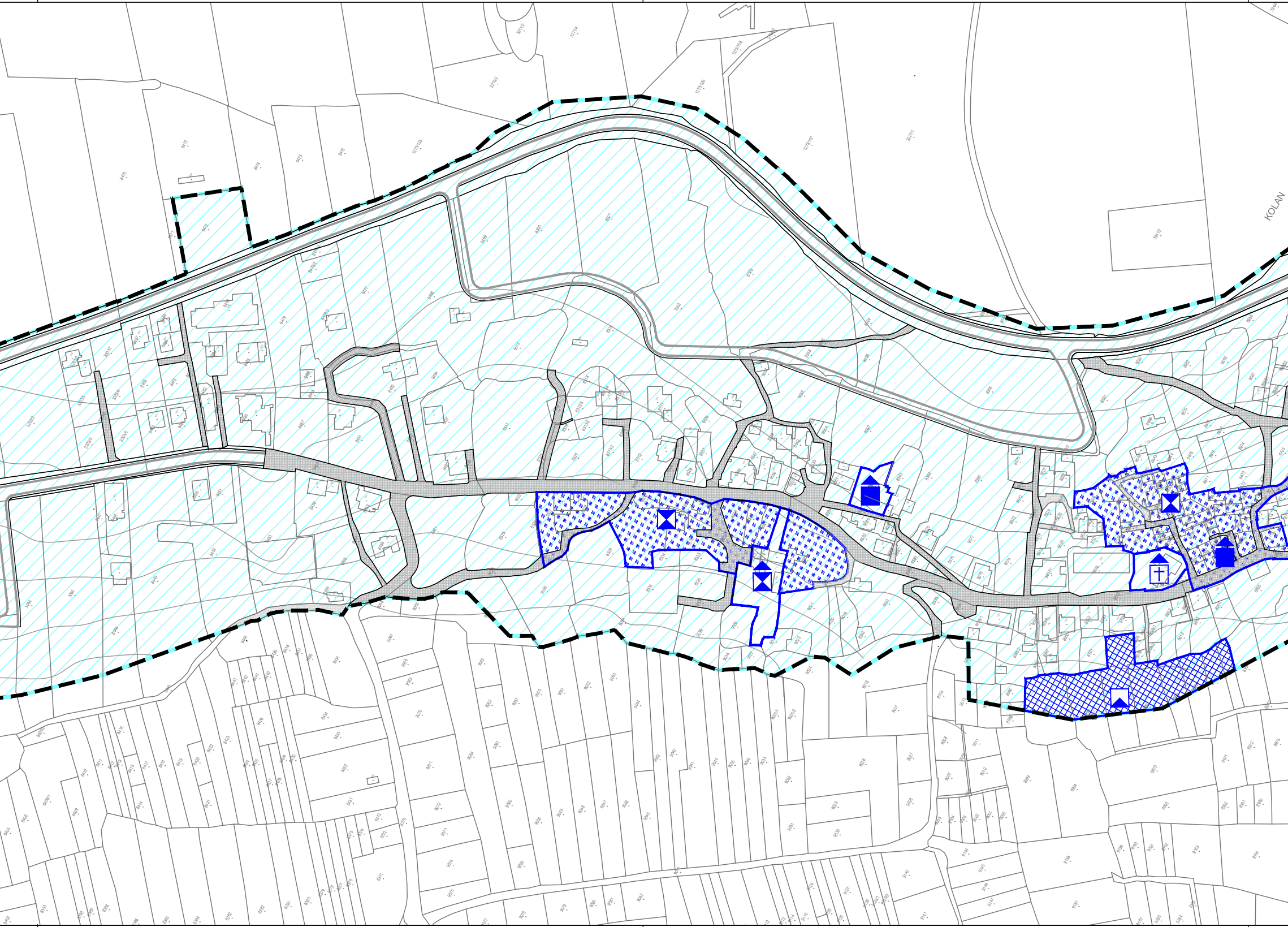

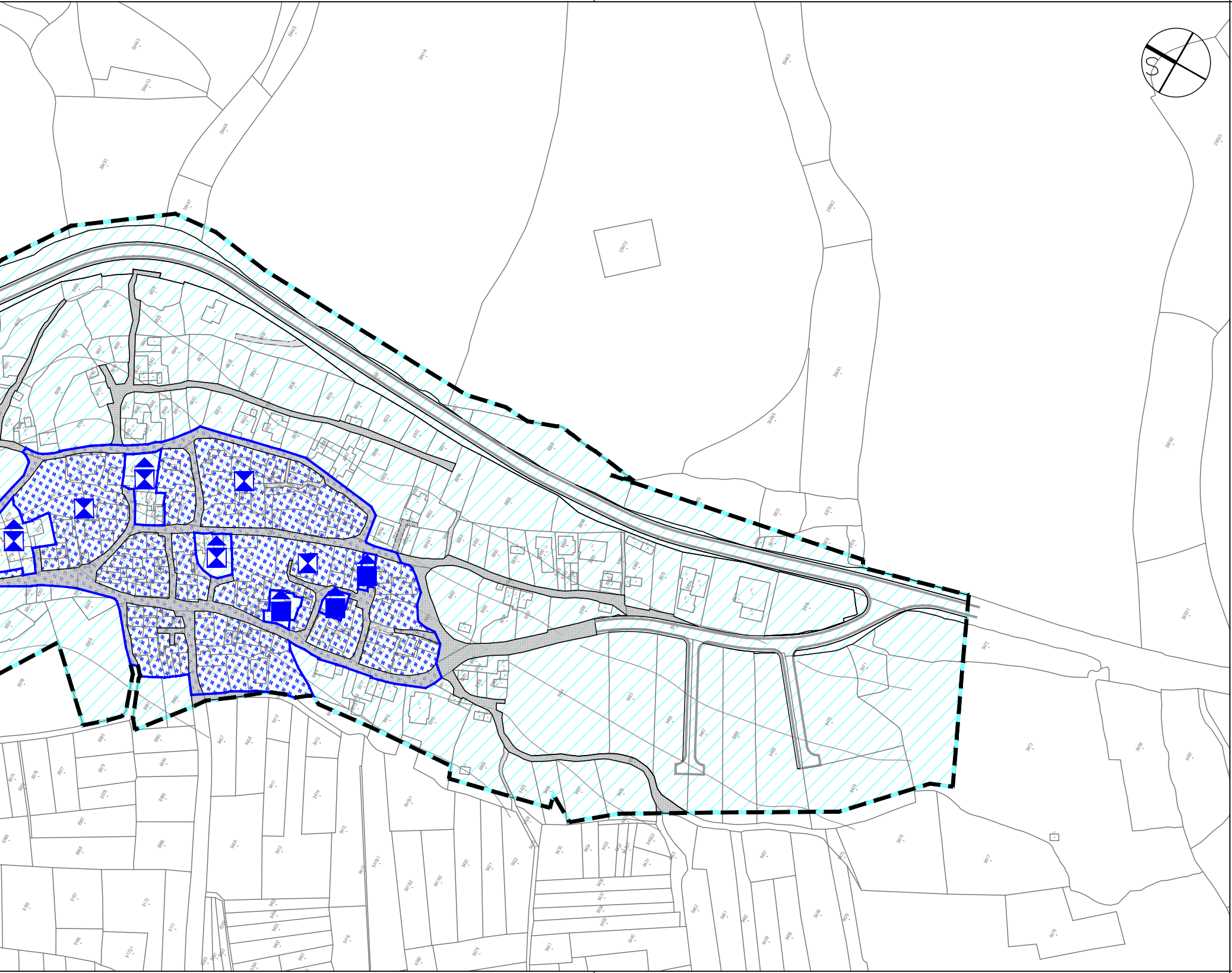

GRANICE

▬ ▬ ▬ OBUHVAT UPU-a

ZAŠTIĆENI OBALNI POJAS

— — PROSTOR OGRANIČENJA 1000 m

ULICE I PROMETNA MREŽA

═ PROMETNICE

▒ KOLNO-PJEŠAČKE POVRŠINE

░ PJEŠAČKE POVRŠINE

UVJETI KORIŠTENJA

POVIJESNA GRADITELJSKA CJELINA

▨ SEOSKA NASELJA

POVIJESNI SKLOP I GRAĐEVINA

☗ CIVILNA GRAĐEVINA

☒ GRADITELJSKI SKLOP

✝ SAKRALNA GRAĐEVINA

ARHEOLOŠKA BAŠTINA

▩ ARHEOLOŠKI KOPNENI LOKALITET

EKOLOŠKA MREŽA

▧ PODRUČJA OČUVANJA ZNAČAJNA ZA PTICE

IZMJENE I DOPUNE URBANISTIČKOG PLANA UREĐENJA **NASELJA KOLAN**

3. UVJETI KORIŠTENJA, UREĐENJA I ZAŠTITE POVRŠINA

Županija:	ZADARSKA
Općina:	Kolan
Naziv prostornog plana:	IZMJENE I DOPUNE URBANISTIČKOG PLANA UREĐENJA NASELJA KOLAN
Naziv kartografskog prikaza:	UVJETI KORIŠTENJA
Broj kartografskog prikaza 3.1.	Mjerilo kartografskog prikaza 1 : 2000
Odluka o izradi prostornog plana: Službeni glasnik Općine Kolan broj 18/2020 i 11/2022	Odluka općinskog vijeća o donošenju plana: Službeni glasnik Općine Kolan broj 15/2024
Objava javne rasprave: Zadarski list, 12. siječnja 2024. god., web stranica Općine Kolan, 12. siječnja 2024. god. i web stranica Ministarstva prostornog uređenja, graditeljstva i državne imovine, 11. siječnja 2024. god. Objava ponovne javne rasprave: Zadarski list, 21. ožujka 2024. god., web stranica Općine Kolan, 19. ožujka 2024. god. i web stranica Ministarstva prostornog uređenja, graditeljstva i državne imovine, 19. ožujka 2024. god.	Javni uvid održan: 16. siječnja 2024. god. - 30. siječnja 2024. god. Javni uvid održan: 22. ožujka 2024. god. - 29. ožujka 2024. god.
Pečat tijela odgovornog za provođenje javne rasprave: M.P.	Odgovorna osoba za provođenje javne rasprave: .... Ana Marija Gligora, dipl. iur.
Suglasnost na Plan prema članku 108. Zakona o prostornom uređenju (NN 153/13, 65/17, 114/18, 39/19, 98/19, 67/23): Ministarstvo prostornog uređenja, graditeljstva i državne imovine; Uprava za prostorno uređenje i dozvole državnog značaja; Sektor za prostorno uređenje; KLASA: 350-02/24-16/19, URBROJ: 531-08-1-3-24-2, 08. srpnja 2024.	
Pravna osoba koja je izradila plan:	zona kvadrat d.o.o., Prilaz zagrebačkoj cesti 5, Zagreb
Pečat pravne osobe koja je izradila plan: M.P.	.... Direktorica : Željka Kajfeš, dipl.ing.arh.
Stručni tim u izradi plana: Željka Kajfeš, dipl.ing.arh.- ovlaštena arhitektica urbanistica Ana Staničić, dipl.ing.arh.- ovlaštena arhitektica urbanistica Branka Mamula, mag.ing.arch.	
Odgovorni voditelj izrade plana :	Željka Kajfeš, ovlaštena arhitektica urbanistica
Pečat općinskog vijeća: M.P.	Predsjednik općinskog vijeća: .... Ante Zubović
Istovjetnost prostornog plana s izvornikom ovjerava:	Pečat nadležnog upravnog tijela: M.P.