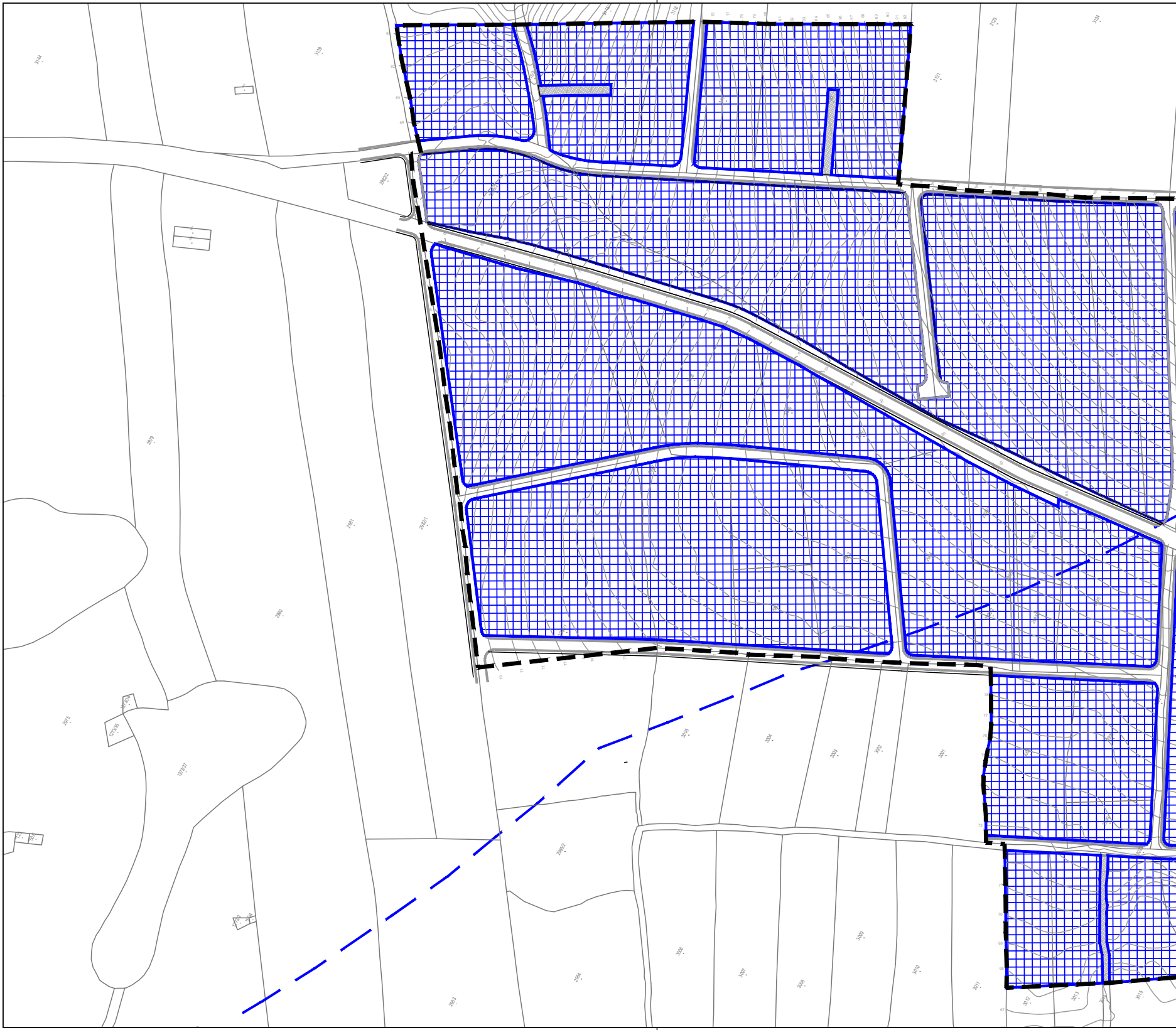
3144
3139
3116
3121
3123
3124
2982/2
2979
2981
2982/1
2980
2975
1273/36
1273/35
1273/37
2985/2
2983
2984
3005
3004
3003
3002
3001
3006
3007
3008
3009
3010
3011
3012
3013
3015

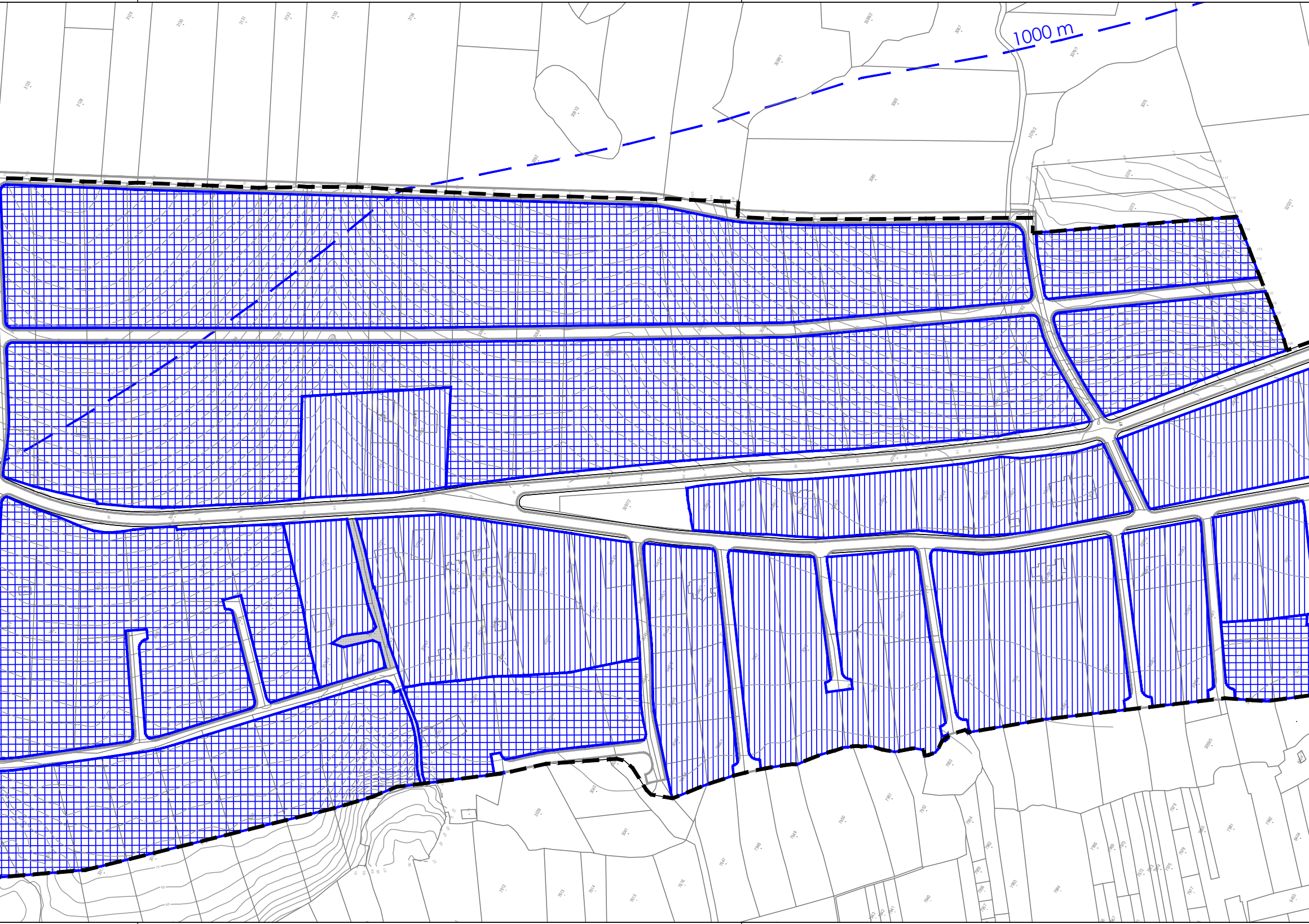

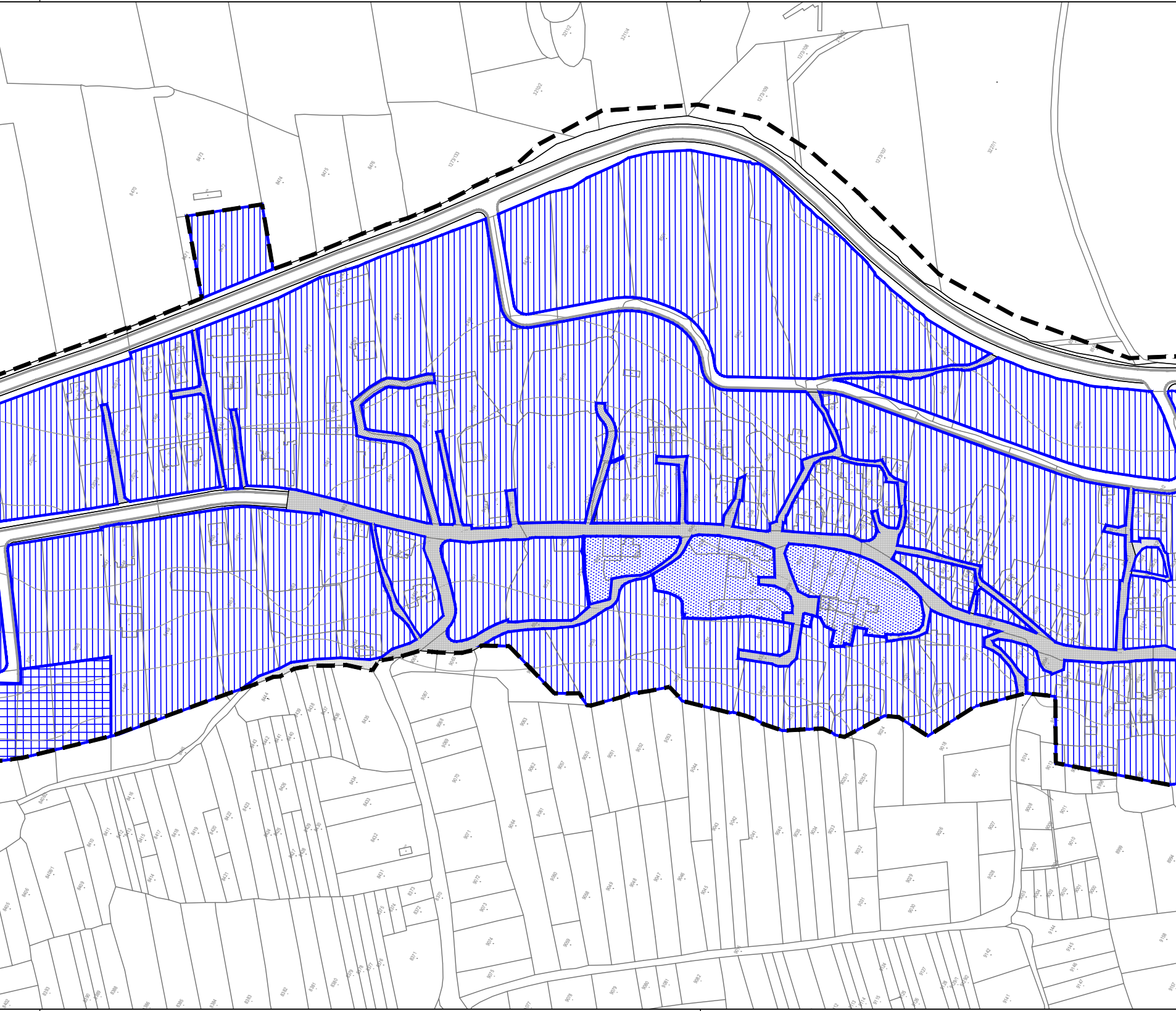
3211/2
3211/4
3210/2
1273/108
1273/109
1273/107
1273/133
3227/1
8470
8473
8474
8475
8476
9067
9068
9069
9070
9071
9072
9073
9074
9075
9063
9062
9061
9064
9060
9058
9059
9057
9050
9051
9052
9053
9044
9043
9042
9041
9040
9035
9034
9033
9049
9048
9047
9046
9045
9025/1
9025/2
9024
9018
9017
9014
9013
9032
9031
9026
9027
9029
9030
9028
9008
9011
9007
9010
8999
8994
9005
9004
9003
9002
9001
9000
9144
9145
9146
9147
9142
9141
9158
9157
9078
9079
9080
9081
9082
9124
9127
9115
9114
8435
8434
8433
8432
8431
8373
8372
8371
8370

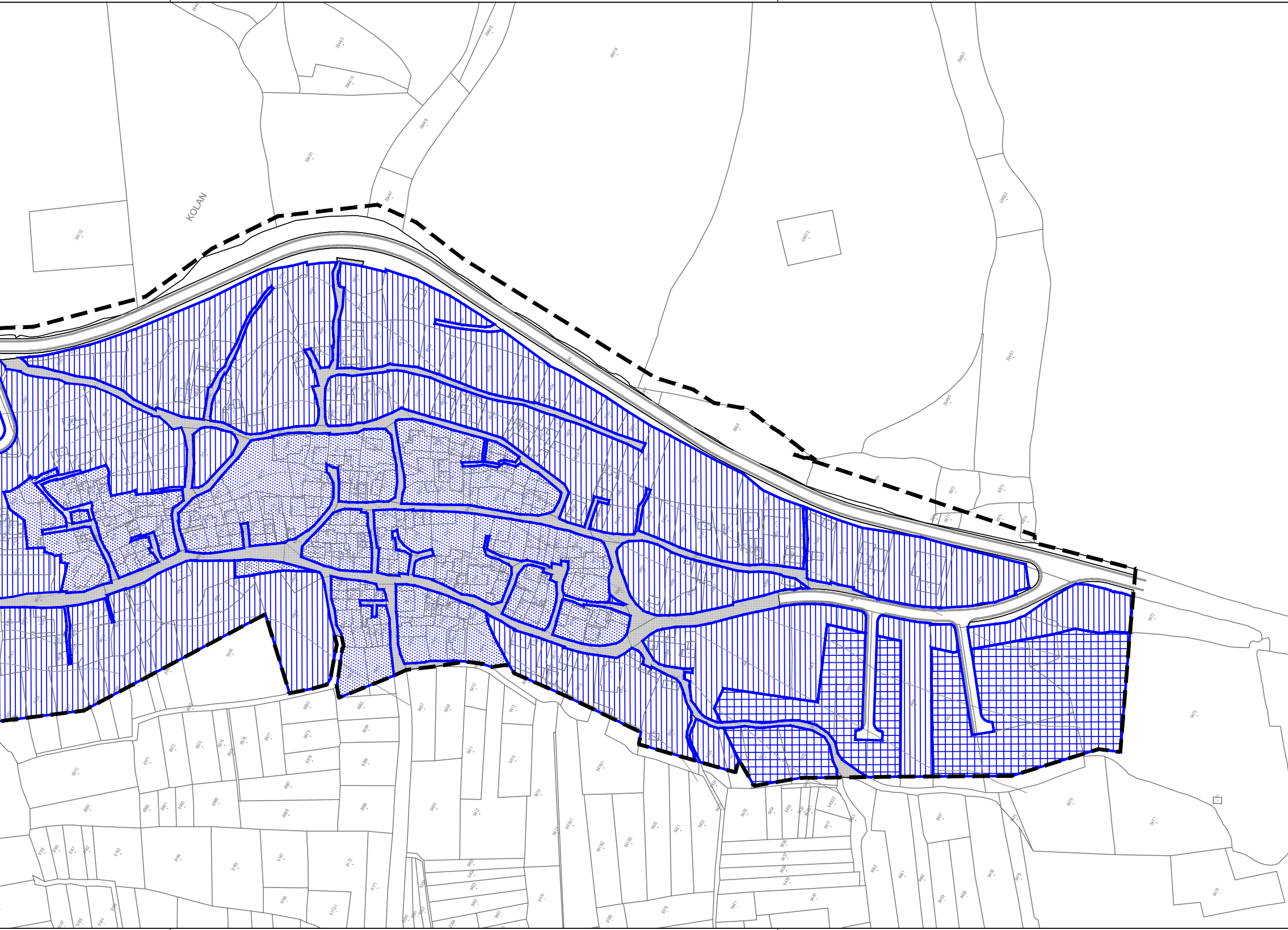

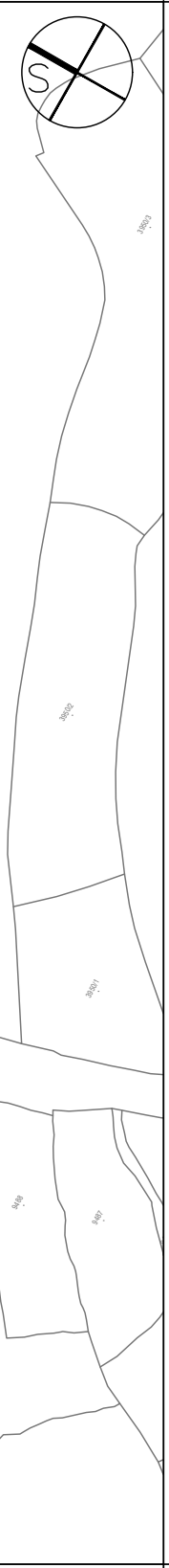
S
3950/3
3950/2
3950/1
9488
9487

GRANICE

▬ ▬ ▬ OBUHVAT UPU-a

ZAŠTIĆENI OBALNI POJAS

— — PROSTOR OGRANIČENJA 1000 m

ULICE I PROMETNA MREŽA

═ PROMETNICE

▒ KOLNO-PJEŠAČKE POVRŠINE

░ PJEŠAČKE POVRŠINE

OBLICI KORIŠTENJA

▦ DOVRŠENI DIO NASELJA - povijesna graditeljska cjelina naselja Kolan
(održavanje, interpolacija i manji zahvati sanacije naselja)

▥ PRETEŽITO IZGRAĐENI DIO NASELJA
(sanacija, interpolacija, rekonstrukcija i dogradnja dijelova naselja)

▦ NEIZGRAĐENI DIO NASELJA
(nova izgradnja i uređenje naselja)

IZMJENE I DOPUNE URBANISTIČKOG PLANA UREĐENJA **NASELJA KOLAN**

3. UVJETI KORIŠTENJA, UREĐENJA I ZAŠTITE POVRŠINA

Županija:	ZADARSKA
Općina:	Kolan
Naziv prostornog plana:	IZMJENE I DOPUNE URBANISTIČKOG PLANA UREĐENJA NASELJA KOLAN
Naziv kartografskog prikaza:	OBLICI KORIŠTENJA
Broj kartografskog prikaza 3.2.	Mjerilo kartografskog prikaza 1 : 2000
Odluka o izradi prostornog plana: Službeni glasnik Općine Kolan broj 18/2020 i 11/2022	Odluka općinskog vijeća o donošenju plana: Službeni glasnik Općine Kolan broj 15/2024
Objava javne rasprave: Zadarski list, 12. siječnja 2024. god., web stranica Općine Kolan, 12. siječnja 2024. god. i web stranica Ministarstva prostornog uređenja, graditeljstva i državne imovine, 11. siječnja 2024. god. Objava ponovne javne rasprave: Zadarski list, 21. ožujka 2024. god., web stranica Općine Kolan, 19. ožujka 2024. god. i web stranica Ministarstva prostornog uređenja, graditeljstva i državne imovine, 19. ožujka 2024. god.	Javni uvid održan: 16. siječnja 2024. god. - 30. siječnja 2024. god. Javni uvid održan: 22. ožujka 2024. god. - 29. ožujka 2024. god.
Pečat tijela odgovornog za provođenje javne rasprave: M.P.	Odgovorna osoba za provođenje javne rasprave: .... Ana Marija Gligora, dipl. iur.
Suglasnost na Plan prema članku 108. Zakona o prostornom uređenju (NN 153/13, 65/17, 114/18, 39/19, 98/19, 67/23): Ministarstvo prostornog uređenja, graditeljstva i državne imovine; Uprava za prostorno uređenje i dozvole državnog značaja; Sektor za prostorno uređenje; KLASA: 350-02/24-16/19, URBROJ: 531-08-1-3-24-2, 08. srpnja 2024.	
Pravna osoba koja je izradila plan:	zona kvadrat d.o.o., Prilaz zagrebačkoj cesti 5, Zagreb
Pečat pravne osobe koja je izradila plan: M.P.	.... Direktorica : Željka Kajfeš, dipl.ing.arh.
Stručni tim u izradi plana: Željka Kajfeš, dipl.ing.arh.- ovlaštena arhitektica urbanistica Ana Staničić, dipl.ing.arh.- ovlaštena arhitektica urbanistica Branka Mamula, mag.ing.arch.	
Odgovorni voditelj izrade plana :	Željka Kajfeš, ovlaštena arhitektica urbanistica
Pečat općinskog vijeća: M.P.	Predsjednik općinskog vijeća: .... Ante Zubović
Istovjetnost prostornog plana s izvornikom ovjerava:	Pečat nadležnog upravnog tijela: M.P.