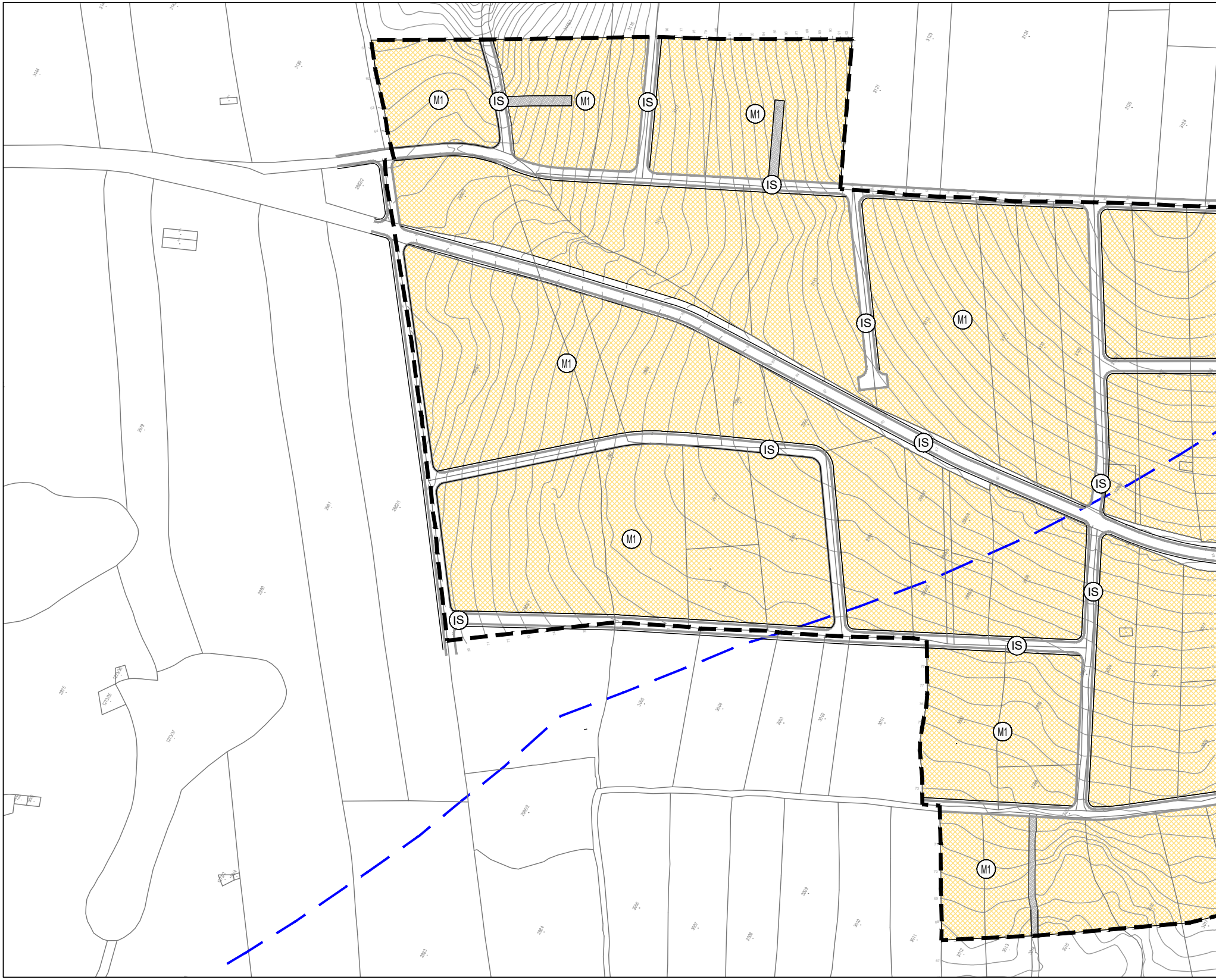

M1
IS
M1
IS
M1
IS
M1
IS
M1
IS
IS
IS
M1
IS
IS
M1
IS
M1

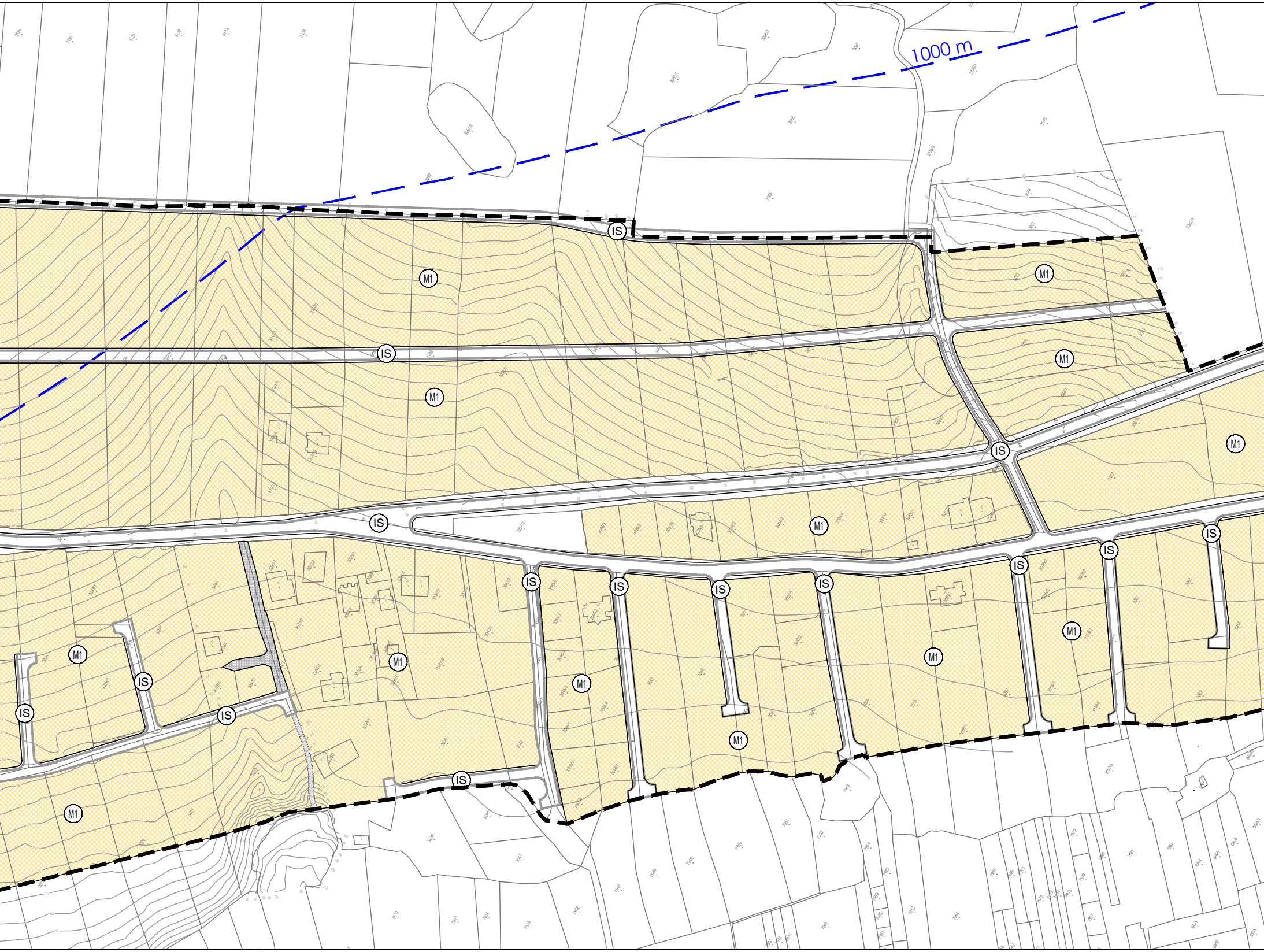
1000 m
IS
M1
IS
M1
M1
IS
M1
IS
IS
M1
IS
IS
IS
IS
IS
IS
M1
M1
IS
IS
M1
M1
M1
IS
IS
M1
M1

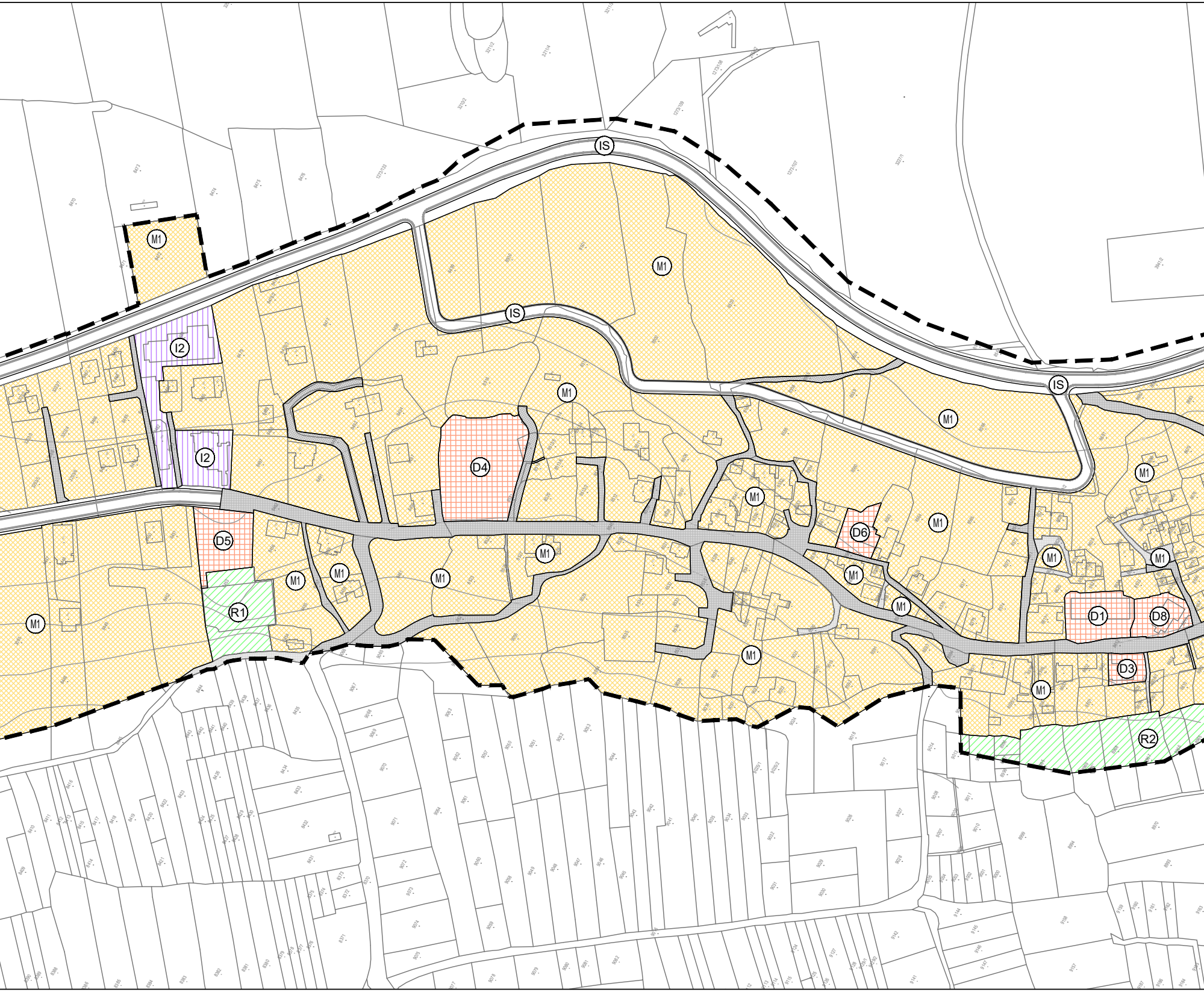
IS
IS
IS
M1
M1
I2
I2
M1
M1
D4
M1
M1
D5
R1
M1
M1
M1
M1
M1
D6
M1
M1
M1
M1
M1
M1
D1
D8
D3
M1
R2

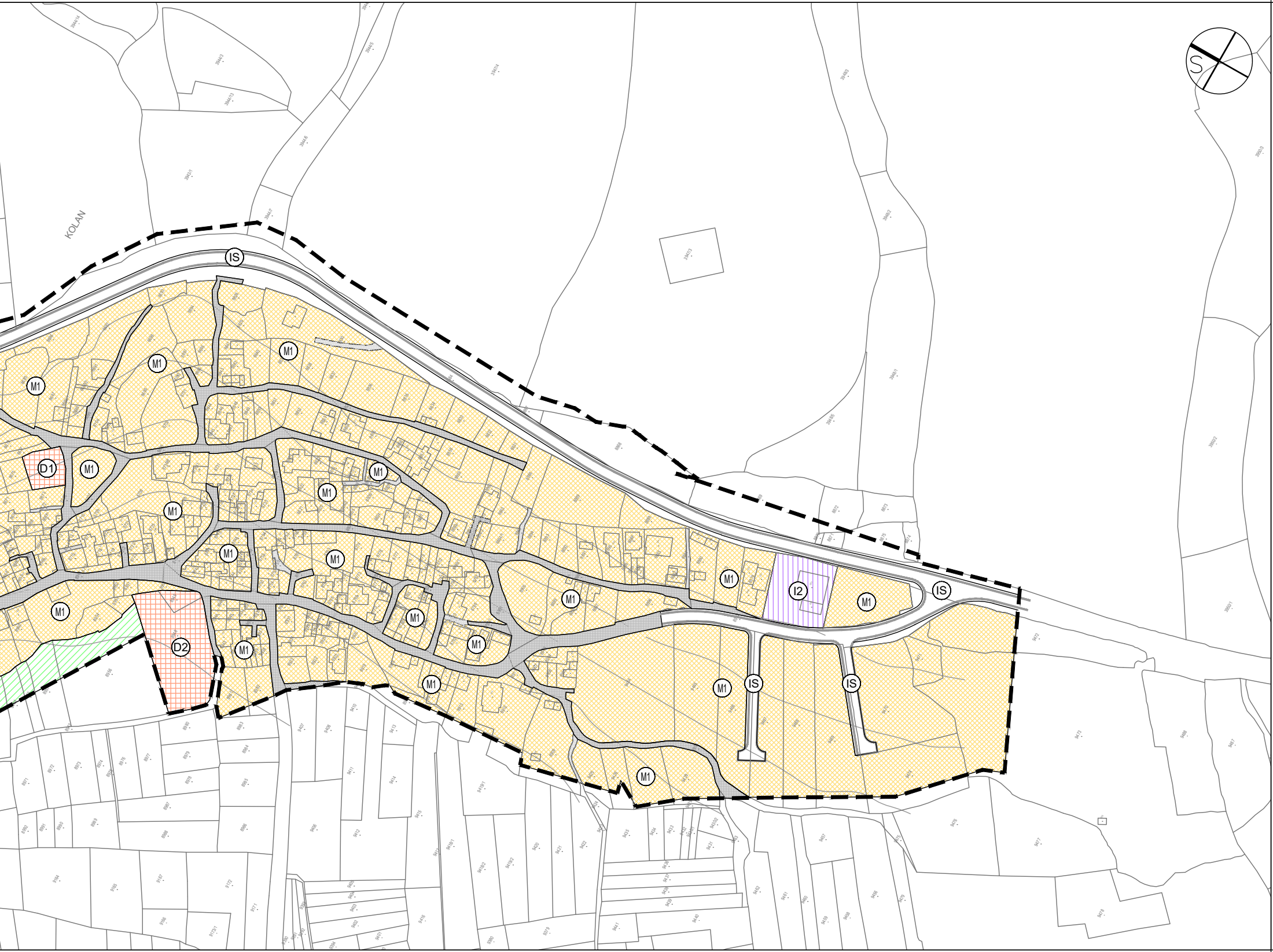
S
KOLAN
IS
M1
M1
M1
M1
D1
M1
M1
M1
M1
M1
M1
M1
M1
I2
M1
IS
M1
D2
M1
M1
M1
IS
IS
M1

GRANICE

▬ ▬ ▬ OBUHVAT UPU-a

ZAŠTIĆENI OBALNI POJAS

— — PROSTOR OGRANIČENJA 1000 m

ULICE I PROMETNA MREŽA

═ PROMETNICE

▩ KOLNO-PJEŠAČKE POVRŠINE

░ PJEŠAČKE POVRŠINE

KORIŠTENJE I NAMJENA PROSTORA

M1 MJEŠOVITA NAMJENA

D JAVNA I DRUŠTVENA NAMJENA
D1 - upravna; **D2** - socijalna; **D3** - zdravstvena; **D4** - predškolska; **D5** - školska; **D6** - kulturna; **D8** - vjerska;

I GOSPODARSKA NAMJENA - PROIZVODNA
I2 - sirana

R SPORTSKO - REKREACIJSKA NAMJENA
R1 - dvorana i otvorena sportska igrališta; **R2** - otvorena sportska igrališta;

IS POVRŠINE INFRASTRUKTURNIH SUSTAVA

IZMJENE I DOPUNE URBANISTIČKOG PLANA UREĐENJA **NASELJA KOLAN**

1. KORIŠTENJE I NAMJENA POVRŠINA

(prijedlog plana za ponovnu javnu raspravu)

Županija: ZADARSKA Općina: Kolan	
Naziv prostornog plana: IZMJENE I DOPUNE URBANISTIČKOG PLANA UREĐENJA NASELJA KOLAN	
Naziv kartografskog prikaza: KORIŠTENJE I NAMJENA POVRŠINA	
Broj kartografskog prikaza 1.	Mjerilo kartografskog prikaza 1 : 2000
Odluka o izradi prostornog plana: Službeni glasnik Općine Kolan (18/2020) Službeni glasnik Općine Kolan (11/2022)	Odluka općinskog vijeća o donošenju plana:
Objava javne rasprave: Zadarski list, 12. siječnja 2024. god., web stranica Općine Kolan, 12. siječnja 2024. god. i web stranica Ministarstva prostornog uređenja, graditeljstva i državne imovine, 11. siječnja 2024. god.	Javni uvid održan: 16. siječnja 2024. god. - 30. siječnja 2024. god.
Pečat tijela odgovornog za provođenje javne rasprave: M.P.	Odgovorna osoba za provođenje javne rasprave: .... Ana Marija Gligora, dipl. iur.
Pravna osoba koja je izradila plan:	zona kvadrat d.o.o., Prilaz zagrebačkoj cesti 5, Zagreb
Pečat pravne osobe koja je izradila plan: M.P.	.... Direktorica : Željka Kajfeš, dipl.ing.arh.
Stručni tim u izradi plana: Željka Kajfeš, dipl.ing.arh.- ovlaštena arhitektica urbanistica Ana Staničić, dipl.ing.arh.- ovlaštena arhitektica urbanistica Branka Mamula, mag.ing.arch.	
Odgovorni voditelj izrade plana :	Željka Kajfeš, ovlaštena arhitektica urbanistica
Pečat općinskog vijeća: M.P.	Predsjednik općinskog vijeća: .... Ante Zubović
Istovjetnost prostornog plana s izvornikom ovjerava:	Pečat nadležnog upravnog tijela: M.P.