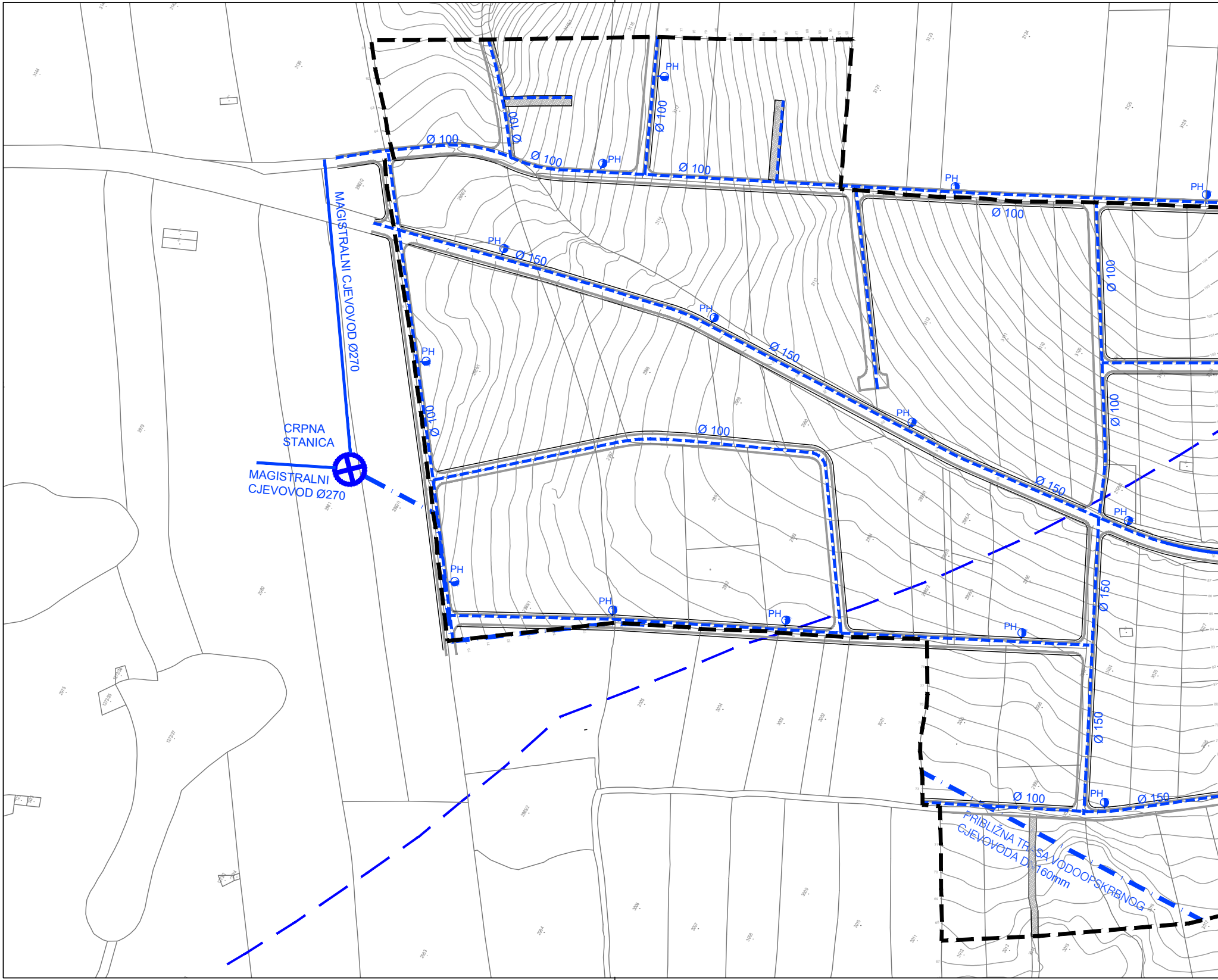
MAGISTRALNI CJEVOVOD Ø270
CRPNA STANICA
MAGISTRALNI CJEVOVOD Ø270
Ø 100
Ø 150
PH
PRIBLIŽNA TRASA VODOOPSKRBNOG CJEVOVODA DN160mm

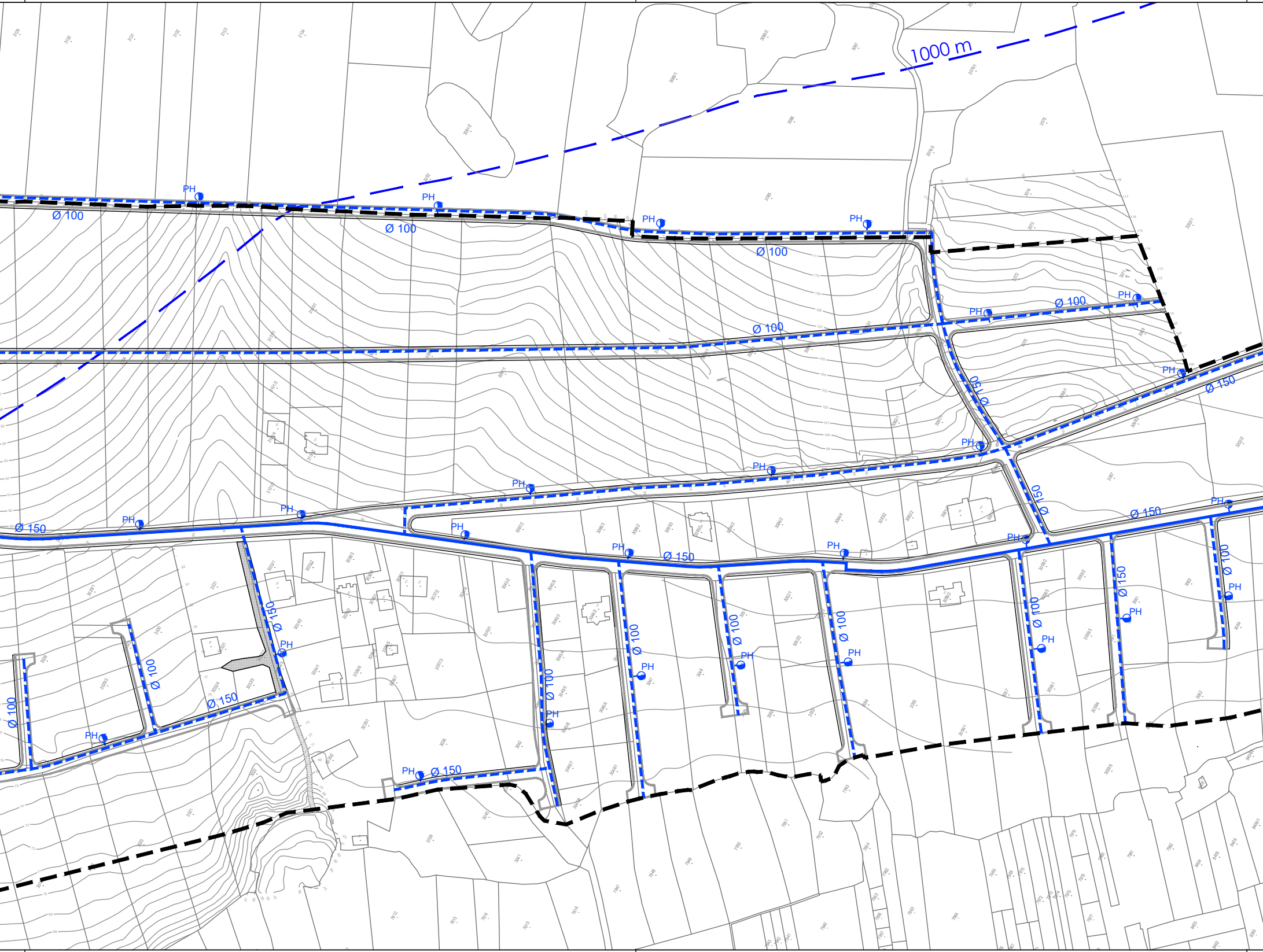
1000 m
PH
Ø 100
PH
Ø 100
PH
PH
Ø 100
Ø 100
PH
Ø 100
PH
PH
Ø 150
PH
Ø 150
PH
PH
PH
PH
Ø 150
PH
PH
Ø 150
PH
Ø 150
PH
Ø 150
PH
PH
Ø 150
PH
Ø 100
Ø 100
Ø 150
PH
Ø 100
PH
PH
Ø 150
Ø 100
PH
Ø 100
PH
Ø 100
PH
Ø 100
PH
Ø 100
PH
Ø 150
PH
Ø 100
PH

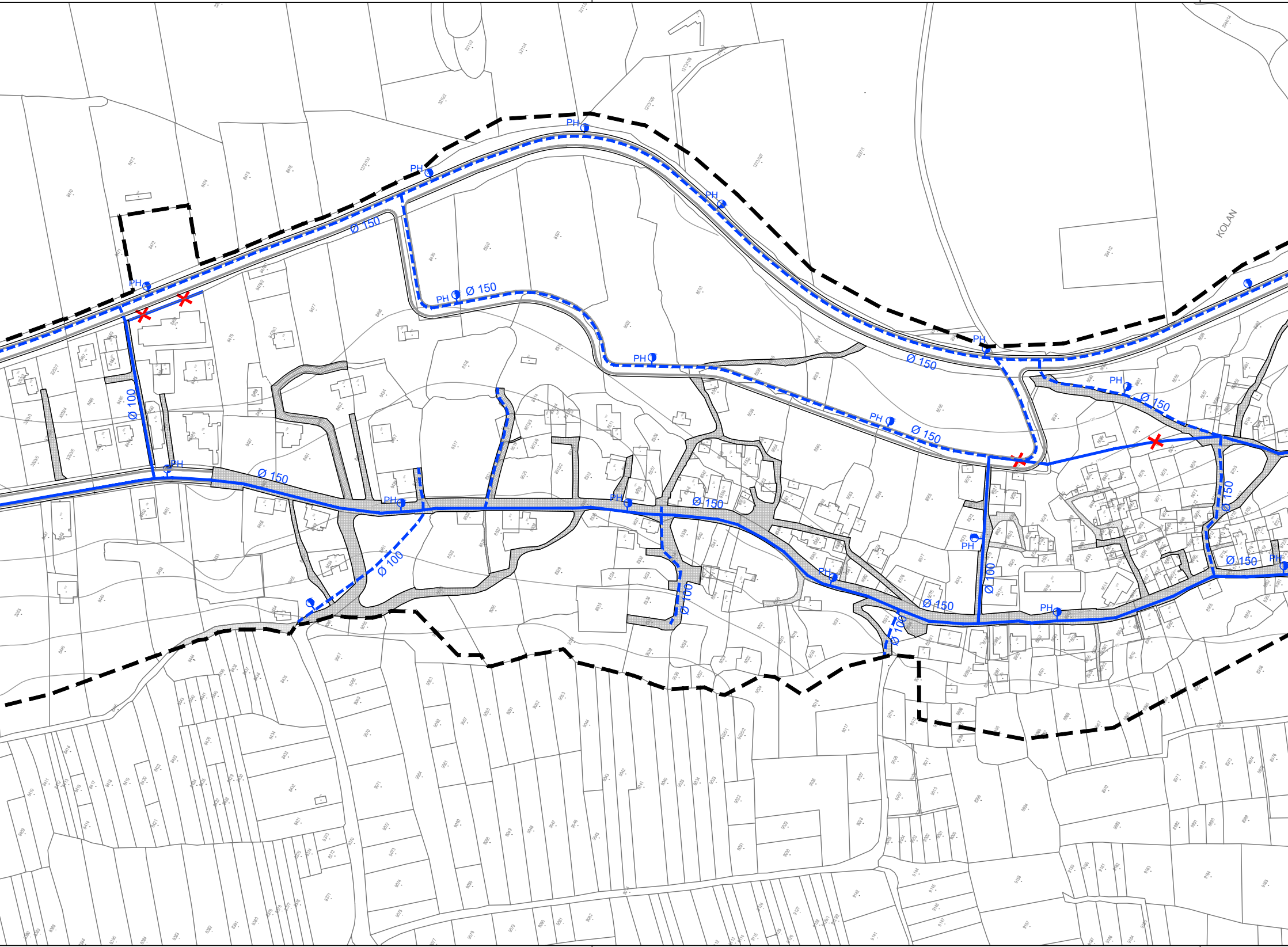
KOLAN
PH
Ø 150
Ø 150
PH
PH
PH
Ø 150
PH
Ø 150
PH
PH
Ø 150
PH
Ø 150
PH
Ø 150
PH
Ø 100
PH
Ø 150
PH
Ø 150
PH
Ø 100
PH
Ø 100
PH
Ø 150
PH
Ø 100
PH
Ø 100
Ø 150
Ø 150
PH

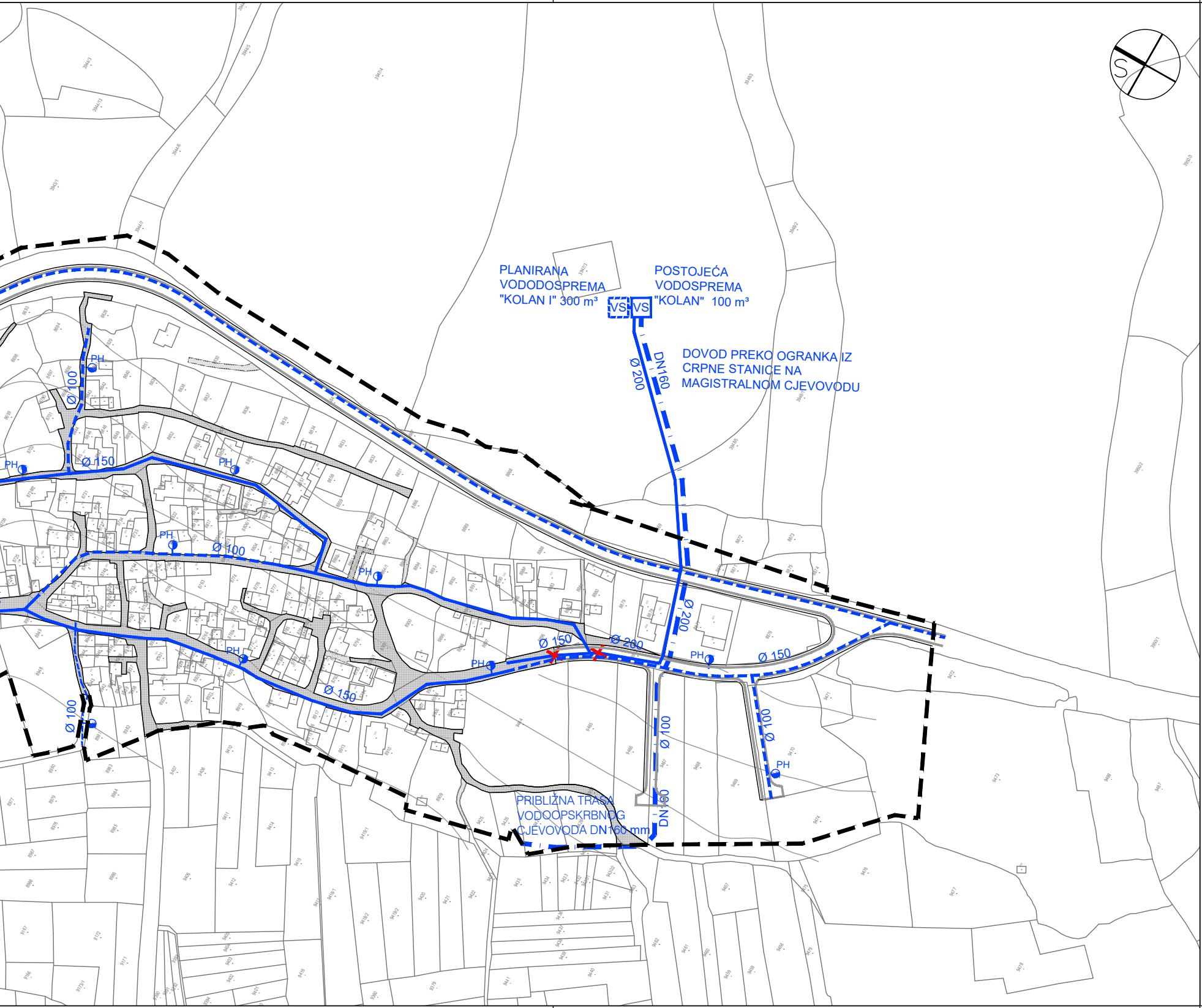
S
PLANIRANA VODOSPREMA "KOLAN I" 300 m³
VS
VS
POSTOJEĆA VODOSPREMA "KOLAN" 100 m³
DOVOD PREKO OGRANKA IZ CRPNE STANICE NA MAGISTRALNOM CJEVOVODU
Ø 200
DN160
Ø 200
Ø 200
Ø 150
Ø 150
Ø 150
Ø 150
Ø 100
Ø 100
Ø 100
Ø 100
Ø 100
PH
PH
PH
PH
PH
PH
PH
PH
PH
DN160
PRIBLIŽNA TRASA VODOOPSKRBNOG CJEVOVODA DN160 mm

GRANICE

▬ ▬ ▬	OBUHVAT UPU-a

ZAŠTIĆENI OBALNI POJAS

― ―	PROSTOR OGRANIČENJA 1000 m

ULICE I PROMETNA MREŽA

═	PROMETNICE
▨	KOLNO-PJEŠAČKE POVRŠINE
░	PJEŠAČKE POVRŠINE

VODNOGOSPODARSKI SUSTAV

VODOOPSKRBA

―	VODOVOD
- - - -	PLANIRANI VODOVOD
―✕―	UKIDANJE VODOVODA
▬ ▬	TLAČNI CJEVOVOD (VODOVOD VIŠE RAZINE)
◑	NADZEMNI HIDRANT
VS	POSTOJEĆA VODOSPREMA
VS	PLANIRANA VODOSPREMA
⊗	POSTOJEĆA CRPNA STANICA

IZMJENE I DOPUNE URBANISTIČKOG PLANA UREĐENJA **NASELJA KOLAN**

2. PROMETNA, ULIČNA I KOMUNALNA INFRASTRUKTURNA MREŽA

(prijedlog plana za ponovnu javnu raspravu)

Županija: Općina:	ZADARSKA Kolan
Naziv prostornog plana:	IZMJENE I DOPUNE URBANISTIČKOG PLANA UREĐENJA NASELJA KOLAN
Naziv kartografskog prikaza:	VODNOGOSPODARSKI SUSTAV - VODOVOD
Broj kartografskog prikaza 2.3.	Mjerilo kartografskog prikaza 1 : 2000
Odluka o izradi prostornog plana: Službeni glasnik Općine Kolan (18/2020) Službeni glasnik Općine Kolan (11/2022)	Odluka općinskog vijeća o donošenju plana:
Objava javne rasprave: Zadarski list, 12. siječnja 2024. god., web stranica Općine Kolan, 12. siječnja 2024. god. i web stranica Ministarstva prostornog uređenja, graditeljstva i državne imovine, 11. siječnja 2024. god.	Javni uvid održan: 16. siječnja 2024. god. - 30. siječnja 2024. god.
Pečat tijela odgovornog za provođenje javne rasprave: M.P.	Odgovorna osoba za provođenje javne rasprave: .... Ana Marija Gligora, dipl. iur.
Pravna osoba koja je izradila plan:	zona kvadrat d.o.o., Prilaz zagrebačkoj cesti 5, Zagreb
Pečat pravne osobe koja je izradila plan: M.P.	.... Direktorica : Željka Kajfeš, dipl.ing.arh.
Stručni tim u izradi plana: Željka Kajfeš, dipl.ing.arh.- ovlaštena arhitektica urbanistica Ana Staničić, dipl.ing.arh.- ovlaštena arhitektica urbanistica Branka Mamula, mag.ing.arch.	
Odgovorni voditelj izrade plana :	Željka Kajfeš, ovlaštena arhitektica urbanistica
Pečat općinskog vijeća: M.P.	Predsjednik općinskog vijeća: .... Ante Zubović
Istovjetnost prostornog plana s izvornikom ovjerava:	Pečat nadležnog upravnog tijela: M.P.