



TUMAČ PLANSKOG ZNAKOVLJA

GRANICE

TERITORIJALNE I STATISTIČKE GRANICE

-  OPĆINSKA GRANICA
-  GRANICA NASELJA

OSTALE GRANICE

-  GRAĐEVINSKO PODRUČJE - NEIZGRAĐENI DIO
-  PROSTOR OGRANIČENJA 1000 M

PROSTORI/POVRŠINE ZA RAZVOJ I UREĐENJE

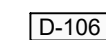
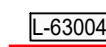
IZDVOJENI DIO GRAĐEVINSKOG PODRUČJA NASELJA

postojeće / planirano

-  NEIZGRAĐENI NEUREĐENI DIO GRAĐEVINSKOG PODRUČJA NASELJA

PROMET

CESTOVNI PROMET

-  D-106 OSTALE DRŽAVNE CESTE
-  L-63004 LOKALNA CESTA

PODRUČJA PRIMJENE POSEBNIH MJERA UREĐENJA I ZAŠTITE

-  OBVEZNA IZRADA PLANA UŽEG PODRUČJA:
UPU 14 - URBANISTIČKI PLAN UREĐENJA ZONE DRAŽICA

ZADARSKA ŽUPANIJA

III. IZMJENE I DOPUNE PROSTORNOG PLANA UREĐENJA OPĆINE KOLAN

4. GRAĐEVINSKA PODRUČJA NASELJA

Županija: ZADARSKA		Općina: Kolan	
Naziv prostornog plana: III. IZMJENE I DOPUNE PROSTORNOG PLANA UREĐENJA OPĆINE KOLAN			
Naziv kartografskog prikaza: IZDVOJENI DIO GRAĐEVINSKOG PODRUČJA NASELJA KOLAN			
Broj kartografskog prikaza	4.1.1.	Mjerilo kartografskog prikaza	1 : 5000
Odluka o izradi prostornog plana: Službeni glasnik Općine Kolan broj 18/2020, 36/2021, 13/2023 - ispravak greške i 14/2023		Odluka općinskog vijeća o donošenju plana: Službeni glasnik Općine Kolan broj 11/2024	
Objava javne rasprave: Zadarski list, 15.lipnja 2022.god., www.kolan.hr i www.mpgi.gov.hr, 15.lipnja 2022.godine		Javni uvid održan: 15.lipnja 2022.god. - 14.srpanj 2022.god.	
Objava ponovne javne rasprave: Zadarski list, 06.listopada 2022.god., www.kolan.hr www.mpgi.gov.hr, 05.listopada 2022.godine		Ponovni javni uvid održan: 06.listopad 2022.god. - 14.listopad 2022.god.	
Objava II ponovne javne rasprave: Zadarski list, 24.listopada 2023.god., www.kolan.hr www.mpgi.gov.hr, 23.listopada 2023.		II ponovni javni uvid održan: 26.listopad 2023.god. - 24.studenj 2023.god.	
Pečat tijela odgovornog za provođenje javne rasprave: M.P.		Odgovorna osoba za provođenje javne rasprave: Ana Marija Gligora, dipl.iur.	
Suglasnost na Plan prema članku 108. Zakona o prostornom uređenju (NN 153/13, 65/17, 114/18, 39/19, 98/19, 67/23): Ministarstvo prostornog uređenja, graditeljstva i državne imovine; Uprava za prostorno uređenje i dozvole državnog značaja; KLASA: 350-02/22-14/36, URBROJ: 531-08-1-2-24-6, 03. lipnja 2024.			
Pravna osoba koja je izradila plan: zona kvadrat d.o.o., Prilaz zagrebačkoj cesti 5, Zagreb			
Pečat pravne osobe koja je izradila plan: M.P.	 Direktorica : Željka Kajfeš, dipl.ing.arh.	
Stručni tim u izradi plana: Željka Kajfeš, dipl.ing.arh.- ovlaštena arhitektica urbanistica Ana Staničić, dipl.ing.arh.- ovlaštena arhitektica urbanistica Branka Mamula, mag.ing.arch.			
Odgovorni voditelj izrade plana :		Željka Kajfeš, ovlaštena arhitektica urbanistica	
Pečat općinskog vijeća: M.P.	 Ante Zubović	
Istovjetnost prostornog plana s izvornikom ovjerava: 		Pečat nadležnog upravnog tijela: M.P.	