

TUMAČ PLANSKOG ZNAKOVLJA

GRANICE

TERITORIJALNE I STATISTIČKE GRANICE



GRANICA NASELJA

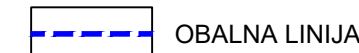
OSTALE GRANICE



GRAĐEVINSKO PODRUČJE - IZGRAĐENI DIO



GRAĐEVINSKO PODRUČJE - NEIZGRAĐENI DIO



OBALNA LINIJA



PROSTOR OGRANIČENJA 300 M

PROSTORI/POVRŠINE ZA RAZVOJ I UREĐENJE

GRAĐEVINSKO PODRUČJE NASELJA

postojeće / planirano



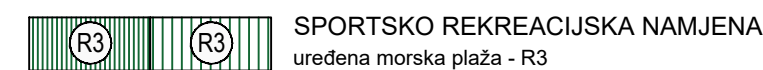
IZGRAĐENI DIO GRAĐEVINSKOG PODRUČJA NASELJA



NEIZGRAĐENI DIO GRAĐEVINSKOG PODRUČJA NASELJA



GUSTO IZGRAĐENI DIO NASELJA



SPORTSKO REKREACIJSKA NAMJENA
uređena morska plaža - R3



MORSKA POVRŠINA

PODRUČJA PRIMJENE POSEBNIH MJERA UREĐENJA I ZAŠTITE

PODRUČJA PRIMJENE PLANSKIH MJERA ZAŠTITE



VAŽEĆI PLAN UŽEG PODRUČJA:
UPU 2 - URBANISTIČKI PLAN UREĐENJA NASELJA KOLANJSKI GAJAC

PROMET

CESTOVNI PROMET



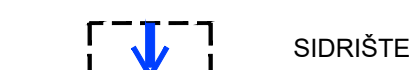
OSTALE DRŽAVNE CESTE

POMORSKI PROMET

kopneni dio/morski dio



LUKA OTVORENA ZA JAVNI PROMET - KOMUNALNI VEZ



SIDRIŠTE

UVJETI KORIŠTENJA

ARHEOLOŠKA BAŠTINA



ARHEOLOŠKO PODRUČJE

MEMORIJALNA BAŠTINA



SPOMEN OBJEKT

ZADARSKA ŽUPANIJA
III. IZMJENE I DOPUNE
PROSTORNOG PLANA UREĐENJA
OPĆINE KOLAN
4. GRAĐEVINSKA PODRUČJA NASELJA

Županija:	ZADARSKA	
Općina:	Kolan	
Naziv prostornog plana:	III. IZMJENE I DOPUNE PROSTORNOG PLANA UREĐENJA OPĆINE KOLAN	
Naziv kartografskog prikaza:	GRAĐEVINSKO PODRUČJE - NASELJE KOLANJSKI GAJAC	
Broj kartografskog prikaza	4.2.	Mjerilo kartografskog prikaza 1 : 5000
Odluka o izradi prostornog plana: Službeni glasnik Općine Kolan broj 18/2020, 36/2021, 13/2023 - ispravak greške i 14/2023	Odluka općinskog vijeća o donošenju plana: Službeni glasnik Općine Kolan broj 11/2024	
Objava javne rasprave: Zadarski list, 15. lipnja 2022. god., www.kolan.hr i www.mpgi.gov.hr, 15. lipnja 2022. godine	Javni uvid održan: 15. lipnja 2022. god. - 14. srpanj 2022. god.	
Objava ponovne javne rasprave: Zadarski list, 06. listopada 2022. god., www.kolan.hr www.mpgi.gov.hr, 05. listopada 2022. godine	Ponovni javni uvid održan: 06. listopada 2022. god. - 14. listopada 2022. god.	
Objava II ponovne javne rasprave: Zadarski list, 24. listopada 2023. god., www.kolan.hr www.mpgi.gov.hr, 23. listopada 2023.	II ponovni javni uvid održan: 26. listopada 2023. god. - 24. studeni 2023. god.	
Pečat tijela odgovornog za provođenje javne rasprave: M.P.	Odgovorna osoba za provođenje javne rasprave: Ana Marija Gligora, dipl.iur.	
Suglasnost na Plan prema članku 108. Zakona o prostornom uređenju (NN 153/13, 65/17, 114/18, 39/19, 98/19, 67/23): Ministarstvo prostornog uređenja, graditeljstva i državne imovine; Uprava za prostorno uređenje i dozvole državnog značaja; KLASA: 350-02/22-14/36, URBROJ: 531-08-1-2-24-6, 03. lipnja 2024.		
Pravna osoba koja je izradila plan: zona kvadrat d.o.o., Prilaz zagrebačkoj cesti 5, Zagreb		
Pečat pravne osobe koja je izradila plan: M.P.	Direktorica: Željka Kajfeš, dipl.ing.arch.	
Stručni tim u izradi plana: Željka Kajfeš, dipl.ing.arch. - ovlaštena arhitektica urbanistica Ana Staničić, dipl.ing.arch. - ovlaštena arhitektica urbanistica Branka Mamula, mag.ing.arch.		
Odgovorni voditelj izrade plana:	Željka Kajfeš, ovlaštena arhitektica urbanistica	
Pečat općinskog vijeća: M.P.	Predsjednik općinskog vijeća: Ante Zubović	
Istovjetnost prostornog plana s izvornikom ovjerava:	Pečat nadležnog upravnog tijela: M.P.	