

# ZADARSKA ŽUPANIJA

## III. IZMJENE I DOPUNE PROSTORNOG PLANA UREĐENJA OPĆINE KOLAN

### 4. GRAĐEVINSKA PODRUČJA NASELJA

(prijedlog plana za javnu raspravu)

Županija:	ZADARSKA		
Općina:	Kolan		
Naziv prostornog plana:	III. IZMJENE I DOPUNE PROSTORNOG PLANA UREĐENJA OPĆINE KOLAN		
Naziv kartografskog prikaza:	IZDVOJENI DIO GRAĐEVINSKOG PODRUČJA NASELJA KOLAN		
Broj kartografskog prikaza	4.1.1.	Mjerilo kartografskog prikaza	1 : 5000
Odluka o izradi prostornog plana: Službeni glasnik Općine Kolan (18/2020, 36/2021)	Odluka općinskog vijeća o donošenju plana:		
Objava javne rasprave:	Javni uvid održan:		
Pečat tijela odgovornog za provođenje javne rasprave:	M.P.	Odgovorna osoba za provođenje javne rasprave:	..... Ana Marija Gligora
Pravna osoba koja je izradila plan: zona kvadrat d.o.o., Prilaz zagrebačkoj cesti 5, Zagreb			
Pečat pravne osobe koja je izradila plan:	M.P.	..... Direktorica : Željka Kajfeš, dipl.ing.arch.	
Stručni tim u izradi plana: Željka Kajfeš, dipl.ing.arch.- ovlaštena arhitektica urbanistica Ivana Crnošija Galović, dipl.ing.arch.- ovlaštena arhitektica urbanistica Branka Mamula, mag.ing.arch. Jurica Zovkić, mag.ing.arch. Gabrijela Matić, dipl. ing. grad.			
Odgovorni voditelj izrade plana :	Željka Kajfeš, ovlaštena arhitektica urbanistica		
Pečat općinskog vijeća:	M.P.	Predsjednik općinskog vijeća:	..... Ante Zubović
Istovjetnost prostornog plana s izvornikom ovjerava:	Pečat nadležnog upravnog tijela:  M.P.		



#### TUMAČ PLANSKOG ZNAKOVLJA

##### GRANICE

TERITORIJALNE I STATISTIČKE GRANICE

-  OPĆINSKA GRANICA
-  GRANICA NASELJA

OSTALE GRANICE

-  GRANICA GRAĐEVINSKOG PODRUČJA NASELJA I IZDVOJENIH GRAĐEVINSKIH PODRUČJA NASELJA
-  PROSTOR OGRANIČENJA 1000 M

PROSTORI/POVRŠINE ZA RAZVOJ I UREĐENJE


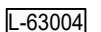
GRAĐEVINSKO PODRUČJE NASELJA

postojeće / planirano

-  NEIZGRAĐENI NEUREĐENI DIO GRAĐEVINSKOG PODRUČJA NASELJA

PROMET

CESTOVNI PROMET

-  OSTALE DRŽAVNE CESTE
-  LOKALNA CESTA

PODRUČJA PRIMJENE POSEBNIH MJERA UREĐENJA I ZAŠTITE

-  OBVEZNA IZRADA PLANA UŽEG PODRUČJA:  
UPU 14 - URBANISTIČKI PLAN UREĐENJA ZONE DRAŽICA

