

ZADARSKA ŽUPANIJA

III. IZMJENE I DOPUNE PROSTORNOG PLANA UREĐENJA OPĆINE KOLAN

4. IZDOJENA GRAĐEVINSKA PODRUČJA

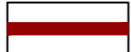
(prijedlog plana za javnu raspravu)

Županija:	ZADARSKA		
Općina:	Kolan		
Naziv prostornog plana:	III. IZMJENE I DOPUNE PROSTORNOG PLANA UREĐENJA OPĆINE KOLAN		
Naziv kartografskog prikaza:	IZDOJENO GRAĐEVINSKO PODRUČJE SPORTSKO-REKREACIJSKE NAMJENE		
Broj kartografskog prikaza	4.5.	Mjerilo kartografskog prikaza	1 : 5000
Odluka o izradi prostornog plana: Službeni glasnik Općine Kolan (18/2020, 36/2021)	Odluka općinskog vijeća o donošenju plana:		
Objava javne rasprave:	Javni uvid održan:		
Pečat tijela odgovornog za provođenje javne rasprave: M.P.	Odgovorna osoba za provođenje javne rasprave: Ana Marija Gligora		
Pravna osoba koja je izradila plan: zona kvadrat d.o.o., Prilaz zagrebačkoj cesti 5, Zagreb			
Pečat pravne osobe koja je izradila plan: M.P. Direktorica : Željka Kajfeš, dipl.ing.arh.		
Stručni tim u izradi plana: Željka Kajfeš, dipl.ing.arh.- ovlaštena arhitektica urbanistica Ivana Crnošija Galović, dipl.ing.arh.- ovlaštena arhitektica urbanistica Branka Mamula, mag.ing.arch. Jurica Zovkić, mag.ing.arch. Gabrijela Matić, dipl. ing. grad.			
Odgovorni voditelj izrade plana :	Željka Kajfeš, ovlaštena arhitektica urbanistica		
Pečat općinskog vijeća: M.P.	Predsjednik općinskog vijeća: Ante Zubović		
Istovjetnost prostornog plana s izvornikom ovjerava:	Pečat nadležnog upravnog tijela: M.P.		

TUMAČ PLANSKOG ZNAKOVLJA


GRANICE


TERITORIJALNE I STATISTIČKE GRANICE

 ŽUPANIJSKA GRANICA

 OPĆINSKA GRANICA

OSTALE GRANICE


 GRANICA IZDOJENIH GRAĐEVINSKIH PODRUČJA


 PROSTOR OGRANIČENJA 300 M


PROSTORI/POVRŠINE ZA RAZVOJ I UREĐENJE

IZDOJENO GRAĐEVINSKO PODRUČJE IZVAN NASELJA

postojeće / planirano

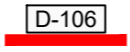
 SPORTSKO REKREACIJSKA NAMJENA
sportski sadržaji - R4

 SPORTSKO REKREACIJSKA NAMJENA
uređena morska plaža - R3, kopneni i morski dio

 SPORTSKO REKREACIJSKA NAMJENA
centar za vodene sportove - R5

PROMET

CESTOVNI PROMET

 OSTALE DRŽAVNE CESTE

PODRUČJA PRIMJENE POSEBNIH MJERA UREĐENJA I ZAŠTITE

 VAŽEĆI PLAN UŽEG PODRUČJA:
UPU 16 - URBANISTIČKI PLAN UREĐENJA SPORTSKO-REKREACIJSKE ZONE KATARELAC

