



**REPUBLIKA HRVATSKA
ZADARSKA ŽUPANIJA
OPĆINA KOLAN
JEDINSTVENI UPRAVNI ODJEL**

KLASA: 350-02/22-01/06
URBROJ: 2198/33-03/01-22-92
Kolan, 04. listopada 2022.

**IZVJEŠĆE O JAVNOJ RASPRAVI
PRIJEDLOGA III. IZMJENA I DOPUNA PROSTORNOG PLANA
UREĐENJA OPĆINE KOLAN**

ODRŽANOJ OD 15.06.2022. DO 14.07.2022.

IZVJEŠĆE O JAVNOJ RASPRAVI O PRIJEDLOGU III. IZMJENA I DOPUNA PROSTORNOG PLANA UREĐENJA OPĆINE KOLAN

U postupku izrade III. Izmjena i dopuna Prostornog plana uređenja Općine Kolan, provedena je javna rasprava u razdoblju od 15. lipnja 2022. do 14. srpnja 2022. godine u trajanju od 30 dana. Uvid u Prijedlog plana mogle su izvršiti sve zainteresirane osobe u prostorijama Općine Kolan, Trg Kralja Tomislava 6, 23251 Kolan, radnim danom od 8.30 do 14.30 sati za vrijeme trajanja javne rasprave.

Javna rasprava objavljena je u Zadarskom listu od 15. lipnja 2022. godine, na mrežnim stranicama Općine Kolan i na mrežnim stranicama Ministarstva prostornog uređenja, graditeljstva i državne imovine. Objave u glasilima dane su u prilogu ovog izvješća.

Obavijest o javnoj raspravi upućena je nadležnim tijelima i osobama iz članka 97. Zakona o prostornom uređenju („NN“ br. 153/13, 65/17, 114/18, 39/19 i 98/19) prema sljedećem popisu:

1. Zadarska županija, Zavod za prostorno planiranje, Braće Vranjanina 11, 23000 Zadar,
2. Zadarska županija, Upravni odjel za provedbu dokumenata za prostorno uređenje i gradnju, Ispostava Pag, Bana Josipa Jelačića 8a, 23250 Pag,
3. Ministarstvo zaštite okoliša i energetike, Uprava za zaštitu prirode, Radnička cesta 80, 10000 Zagreb,
4. Ministarstvo zaštite okoliša i energetike, Uprava za procjenu utjecaja na okoliš i održivo gospodarenje otpadom, Radnička cesta 80, 10000 Zagreb,
5. Ministarstvo kulture, Runjaninova 2, 10000 Zagreb
6. Ministarstvo kulture, Konzervatorski odjel u Zadru, Ilije Smiljanića 3, 23000 Zadar,
7. Ministarstvo unutarnjih poslova, Policijska uprava Zadarska, Služba upravnih i inspekcijskih poslova, Zore Dalmatinske 1, 23000 Zadar,
8. Ministarstvo pomorstva, prometa i infrastrukture, Uprava pomorske i unutarnje plovidbe, brodarstva, luka i pomorskog dobra, Prisavlje 14, 10000 Zagreb,
9. Ministarstvo poljoprivrede, Ulica grada Vukovara 78, 10000 Zagreb,
10. Državna uprava za zaštitu i spašavanje, Područni ured Zadar, Andrije Hebranga 11C, 23000 Zadar,
11. Hrvatska agencija za poštu i elektroničke komunikacije, Roberta Frangeša Mihanovića 9, 10000 Zagreb,
12. Hrvatske šume, Uprava šuma podružnica Split, Kralja Zvonimira 35, 21000 Split,
13. Hrvatske vode, VGI Zrmanja – Zadarsko primorje, R. Katalinića Jeretova 5, 23000 Zadar,
14. Hrvatske vode, Vodnogospodarski odjel za vodno područje dalmatinskih slivova, Vukovarska 35, 21000 Split,
15. Hrvatske ceste, Ispostava Zadar, Stube narodnog lista bb, 23000 Zadar,
16. HEP d.d. Elektra Zadar, Kralja Dmitra Zvonimira 8, 23000 Zadar,
17. Županijska uprava za ceste Zadarske županije, Zrinsko – Frankopanska 10/2, 23000 Zadar,
18. Lučka kapetanija Zadar, Liburnska obala 8, 23000 Zadar,
19. Komunalije d.o.o. Novalja, Čiponjac jug 6, 53291 Novalja,
20. KD Kolan d.o.o., Trg kralja Tomislava 6, 23251 Kolan,

21. Čistoća i održavanje Kolan d.o.o., Trg kralja Tomislava 6, 23251 Kolan,
22. susjedne jedinice lokalne samouprave.

Za vrijeme trajanja javne rasprave, 29. lipnja 2022. godine u prostorijama Općine Kolan s početkom u 10.00 sati, održano je javno izlaganje. Zapisnik s javnog izlaganja je dan u privitku ovog Izvješća.

U ostavljenom roku za davanje mišljenja o prihvaćanju svojih zahtjeva, ista su dostavila sljedeća javnopravna tijela:

1. MINISTARSTVO UNUTARNJIH POSLOVA, Ravnateljstvo civilne zaštite, Područni ured civilne zaštite Split, Služba civilne zaštite Zadar, Odjel inspekcije
2. HAKOM
3. Hrvatske šume, Ulica kneza Branimira 1, 10000 Zagreb
4. Hrvatske vode, Vodnogospodarski odjel za slivove južnog Jadrana, Vukovarska 35, 21000 Split

Izvan ostavljenog roka za davanje mišljenja o prihvaćanju svojih zahtjeva, isto je dostavilo sljedeće javnopravno tijelo:
Ministarstvo poljoprivrede, Uprava za poljoprivredno zemljište, biljnu proizvodnju i tržište, Ul. Grada Vukovara 78, 10000 Zagreb

Od ostalih pozvanih sudionika u knjigu primjedbi upisano je pet (5) primjedbi, a službenim podneskom dostavljeno je još 25 primjedbi na Prijedlog plana.

Prilozi koji čine sastavni dio ovog izvješća:

1. Zaključak o utvrđivanju Prijedloga plana za javnu raspravu
2. Objave javne rasprave
3. Posebna pisana obavijest o javnoj raspravi s dokazom o dostavi iste
4. Zapisnik s javnog izlaganja
5. Primjedbe na plan – knjiga primjedbi
6. Mišljenja očitovanja javnopravnih tijela
7. Očitovanja i obrazloženja pristiglih primjedbi

Pripremili: OPĆINA KOLAN

Pročelnica: Anamarija Gligora, dipl.iur.

i

Zona kvadrat d.o.o.

Odgovorni voditelj:

Željka Kajfeš, ovl. arh. urbanistica



U Kolanu, listopad 2022

1. Zaključak o utvrđivanju Prijedloga plana za javnu raspravu:

Temeljem članka 95. Zakona o prostornom uređenju („Narodne novine“, broj: 53/13, 65/17, 114/18, 39/19 i 98/19) i članka 52. Statuta Općine Kolan („Službeni glasnik Općine Kolan“, broj: 6/21), načelnik Općine Kolan donosi

ZAKLJUČAK O UTVRĐIVANJU PRIJEDLOGA III. IZMJENA I DOPUNA PROSTORNOG PLANA UREĐENJA OPĆINE KOLAN za javnu raspravu

I.

Utvrdjuje se Prijedlog III. Izmjena i dopuna Prostornog plana uređenja Općine Kolan (u nastavku: Prijedlog Plana) za javnu raspravu u trajanju od 30 dana.

II.

Prijedlog plana sadrži tekstualni i grafički dio te njegovo obrazloženje i sažetak za javnost.

III.

Javnu raspravu Prijedloga Plana koordinira i provodi Jedinštveni Upravni odjel Općine Kolan.

IV.

Zadužuje se Jedinštveni Upravni odjel Općine Kolan da provede postupak javne rasprave sukladno odredbama Zakon o prostornom uređenju („Narodne novine“, broj: 53/13, 65/17, 114/18, 39/19 i 98/19).

V.

Ovaj Zaključak stupa na snagu danom donošenja, a objavit će se na mrežnim stranicama Općine Kolan (www.kolan.hr).

Načelnik Općine Kolan
Šime Gligora



KLASA: 350-02/22-01/06
URBROJ: 2198/33-01/01-22-35
Kolan, 14. lipnja 2022. godine

2. Objava javne rasprave:

14. ja sam i sljedećih mjesec dana na iglama ili kako bi vi novinari rekli »u čeki« što nije baš lijepo ni jednostavno, kazuje dr. Biloglav, koji u struci radi gotovo već četiri desetljeća.

Politički diktat

Iako je postupak s prijedlogom oduzimanja liječničke licence zbog kršenja Kodeksa medicinske etike i deontologije protiv dr. sc. Demirović jučer obustavljen, dr. Biloglav ističe kako to ne znači da netko drugi iz HLK-u protiv nje neće pokrenuti postupak, jer predsjednica Povjerenstva za medicinsku etiku i deontologiju prema njihovim pravilnicima niti ne može pokrenuti taj postupak, već samo dati ocjenu ili mišljenje, dok sam postupak, pak, pokreće netko drugi.

- To su ti proceduralni razlozi zbog kojih je postupak obustavljen. To ne znači da on neće biti nastavljen. Samo ga mora pokrenuti netko drugi, a ne predsjednica Povjerenstva, istaknuo je dr. Biloglav.

U njegovim istupima na prosvjedima »Slobodnih ljudi Zadar« na Narodnom trgu, kaže, jasno se može čuti što je govorio.

- Nije mi poznato da su nekome liječniku oduzimali licencu zbog incidenata u zdravstvenom sustavu sa smrtnim posljedicama, a bilo ih je, dok u mom slučaju za običan istup i govor u moje slobodno vrijeme oni pokreću postupak kojim traže sankcije i to u mom slučaju izrazito teške jer nisam bolnički doktor koji bi u slučaju oduzimanja licence na tri mjeseca mogao premostiti to s godišnjim odmorom ili slobodnim danima, već bi doveo li i u pitanje ugovor s HZZO, s Domom zdravlja. Naime, ako donesu takvu odluku stječu se uvjeti da odleтім na ulicu bez prava na daljnji rad, istaknuo je dr. Biloglav dodajući kako je »to što radi HLK strašno«.

nikakve veze sa strukom, ni sa zdravom pametju, to je isključivo politički diktat, zaključio je dr. Biloglav.

Pacijentima prepuštena odluka

Dr. Biloglav ostavlja svojim pacijentima slobodu izbora jer je, kaže, to pravo svakog čovjeka kako pacijenta tako i liječnika.

- Sve zamjerke koje oni meni stavljaju na teret mogu se sveći na negiranje moга prava

je su dolazile kod mene, s lokalne do nacionalne razine, te nitko od njih nije našao ništa pogrešno u mom postupanju na radnom mjestu. Tim ljudima treba dati jasno do znanja da su prekršili svaku mjeru. U mojim istupima bio sam protiv toga da itko plaši moje pacijente, nisam prihvaćao tu strategiju straha i panike koja se servirala. Jako sam protiv toga jer ne funkcioniram na taj način. Mi liječnici kada

što sam ojevio, provjereno dobro, rekao bih da je naša struka to dokazala i preporučam, ali u ovom slučaju nitko od nas nije imao dovoljno provjenih informacija, zaključio je dr. Biloglav.

Hrvatskoj liječničkoj komori u Zagrebu poslan je novinarski upit za očitovanjem o ovom slučaju te detaljima jučerašnjeg saslušanja pred Časnim sudom HLK-a, no do zaključnja ovog broja, nažalost, nismo zaprimili njihov odgovor.

Na temelju članka 96., stavak 3. Zakona o prostornom uređenju („Narodne novine“, broj: 153/13, 65/17, 114/18, 39/19 i 98/19) te Zaključka načelnika Općine Kolan KLASA: 350-02/22-01/06, URBROJ: 2198/33-01/01-22-35, od 14.6.2022. godine, Jedinствeni upravni odjel Općine Kolan objavljuje:

JAVNU RASPRAVU

O PRIJEDLOGU III. IZMJENA I DOPUNA PROSTORNOG PLANA UREĐENJA OPĆINE KOLAN

1. Provodi se javna rasprava o Prijedlogu III. Izmjena i dopuna Prostornog plana uređenja Općine Kolan.
2. Javna rasprava o Prijedlogu III. Izmjena i dopuna Prostornog plana uređenja Općine Kolan trajat će trideset (30) dana i to u razdoblju od 15. lipnja do 14. srpnja 2022. godine.
3. Za vrijeme trajanja javne rasprave, javni uvid u Prijedlog III. Izmjena i dopuna Prostornog plana uređenja Općine Kolan moći će se izvršiti svakog radnog dana od 8.30-14.30 sati u prostorijama Općine Kolan, Trg Kralja Tomislava 6, 23251 Kolan.
4. Javno izlaganje radi obrazloženja rješenja, smjernica i mjera iz Prijedloga III. Izmjena i dopuna Prostornog plana uređenja Općine Kolan održat će se 29. lipnja 2022. godine u 10.00 sati u prostorijama Općine Kolan.
5. Primjedbe, mišljenja i prijedlozi te očitovanje na Prijedlog III. Izmjena i dopuna Prostornog plana uređenja Općine Kolan mogu se dati za vrijeme održavanja javne rasprave, zaključno sa 14. srpnja 2022. godine na sljedeći način:
 - upisom u knjigu primjedbi;
 - putem pošte na adresu: Općina Kolan, Trg Kralja Tomislava 6, 23251 Kolan;
 - putem elektronske pošte na adresu e-pošte: info@kolan.hr te
 - u zapisnik za vrijeme javnog izlaganja.
6. Poziv za sudjelovanje u javnoj raspravi uputit će se tijelima državne uprave i pravnim osobama s javnim ovlastima sukladno posebnom propisu. Ako u određenom roku tijela državne uprave i pravne osobe s javnim ovlastima ne dostave pisano očitovanje, smatrat će se da nemaju primjedbi.
7. Prijedlozi i primjedbe koji nisu dostavljeni u roku i nisu čitko napisani te potpisani imenom i prezimenom uz adresu podnositelja neće se uzeti u obzir u izradi Izvješća o javnoj raspravi.

Pročelnica Jedinственог управног одјела
Ana-Marija Gilgora, dipl. iur.

KLASA: 350-02/22-01/06
URBROJ: 2198/33-01/01-22-36
Kolan, 14. lipnja 2022. godine



Novosti

- Novosti & Aktualnosti
- Obavijesti
- Natječaji
- Reciklažno dvorište
- Lokacija spremnika
- WEB kamere
- Javna nabava
- Preuzimanje
- Općinski vodič
- Kontaktirajte nas

JAVNA RASPRAVA O PRIJEDLOGU III. IZMJENA I DOPUNA PROSTORNOG PLANA UREĐENJA OPĆINE KOLAN

KATEGORIJA: AKTUALNOSTI | OBJAVLJENO: 15 LIPANJ 2022



Obavještavamo cijenjene mještane i zainteresiranu javnost o provedbi javne rasprave i uvida u Prijedlog III. Izmjena i dopuna prostornog plana Općine Kolan koje se provodi u razdoblju od 15. lipnja do 14. srpnja 2022. godine.

Više o javnoj raspravi, načinu uvida u dokumentaciju, održavanje javnog izlaganja i dr. saznajte u Obavijesti u privitku ispod ovog teksta.

- [Obavijest o provođenju javne rasprave o Prijedlogu III. Izmjena i dopuna Prostornog plana uređenja Općine Kolan - pogledaj dokument](#)

[SLJEDEĆE](#) ▶



Ministarstvo x KM_C24-301 x KM_C24e27 x KM_C24e27 x Stranica sli... x KM_C24e27 x Informacija x Pirova pot... x Općina Kolan x

mpgi.gov.hr/o-ministarstvu/djelokrug/prostorno-uredjenje-3335/prostorni-planovi-8193/informacije-o-planovima-u-izradi/informacije-o-javnim-raspravama/3865

Ročeta - Našrikrh Dobrodošli - Narod... Općina Kolan - Opć... LC SPI

e-Građani RSS Prilagodba pristupačnosti English

REPUBLIKA HRVATSKA
Ministarstvo prostornog uređenja,
graditeljstva i državne imovine

Call centar za obnovu
0800 0017

Pretražite Ministarstvo

Vijesti O Ministarstvu Pristup informacijama Propisi Državna imovina ISPU geoportal eObnova eDozvola EU sufinanciranja Kontakti

Naslovnica - O Ministarstvu - Djelokrug - Prostorno uređenje - Prostorni planovi - Informacije o planovima u izradi -

Informacije o javnim raspravama

15.06.2022. - Informacija o javnoj raspravi o prijedlogu III. Izmjena i dopuna Prostornog plana uređenja Općine Kolan
15.06.2022. | pdf (78998)

15.06.2022. - Informacija o ponovnoj javnoj raspravi o prijedlogu Urbanističkog plana uređenja Vruļje, Općina Pirovac
15.06.2022. | pdf (55858)

14.06.2022. - Informacija o javnoj raspravi o prijedlogu Izmjena i dopuna (I) Urbanističkog plana uređenja Ugoštiteljsko turističke zone Miran, Općina Pirovac
14.06.2022. | pdf (54348)

13.06.2022. - Informacija o javnoj raspravi o prijedlogu IV. Izmjena i dopuna Prostornog plana uređenja Općine Petrovsko

Ispisati stranicu
Podijeli na Facebooku
Podijeli na Twitteru

3. Posebna pisana obavijest(i) o javnoj raspravi s dokazom o dostavi iste:



REPUBLIKA HRVATSKA
ZADARSKA ŽUPANIJA
OPĆINA KOLAN
JEDINSTVENI UPRAVNI ODJEL
Trg kralja Tomislava 6, Kolan
KLASA: 350-02/22-01/06
URBROJ: 2198/33-03/01-22-37
Kolan, 15. lipnja 2022.

KOMUNALNO DRUŠTVO PAG d.o.o.
Braće Fabijanić 1
23250 Pag

PREDMET: Javna rasprava o Prijedlogu III. Izmjena i dopuna Prostornog plana uređenja Općine Kolan
- Obavijest, dostavlja se

Poštovani,

Temeljem članka 97. Zakona o prostornom uređenju („Narodne novine“, broj: 153/13, 65/17, 114/18, 39/19 i 98/19) obavještavamo Vas da će se održati javna rasprava o Prijedlogu III. Izmjena i dopuna Prostornog plana uređenja Općine Kolan.

Prijedlog III. Izmjena i dopuna Prostornog plana uređenja Općine Kolan biti će izložen svakog radnog dana u vremenu od 8.30 do 14.30 sati, od 15. lipnja 2022. do zaključno 14. srpnja 2022. godine, u prostorijama Općine Kolan, Trg Kralja Tomislava 6, 23251 Kolan.

Javno izlaganje o Prijedlogu Plana održat će se dana 29. lipnja u 10.00 sati, u prostorijama Općine Kolan, Trg kralja Tomislava 6, Kolan.

Pisana očitovanja, mišljenja, prijedlozi i primjedbe, vezani isključivo za predmet Prijedloga III. Izmjena i dopuna Prostornog plana uređenja Općine Kolan mogu se dati na sljedeći način:

- upisom u knjigu primjedbi;
- putem pošte na adresu: Općina Kolan, Trg Kralja Tomislava 6, 23251 Kolan;
- putem elektronske pošte na adresu e-pošte: info@kolan.hr te
- u zapisnik za vrijeme javnog izlaganja.

Tekstualni i grafički dio objavljen je na službenoj web stranici Općine Kolan.

Prijedlozi i primjedbe koji nisu dostavljeni u roku i nisu čitko napisani neće se uzimati u obzir u izradi Izvješća o javnoj raspravi.



U prilogu:

- Dopis Hrvatskih voda KLASA: 350-02/20-01/0000457, URBROJ: 374-24-1-22-5, od 26. siječnja 2022. godine



REPUBLIKA HVATSKA
ZADARSKA ŽUPANIJA
OPĆINA KOLAN
JEDINSTVENI UPRAVNI ODJEL
Trg kralja Tomislava 6, Kolan
KLASA: 350-02/22-01/06
URBROJ: 2198/33-03/01-22-38
Kolan, 15. lipnja 2022.

KOMUNALIJE d.o.o.
Čiponjac jug 6
53291 Novalja

PREDMET: Javna rasprava o Prijedlogu III. Izmjena i dopuna Prostornog plana uređenja Općine Kolan
- Obavijest, dostavlja se

Poštovani,

Temeljem članka 97. Zakona o prostornom uređenju („Narodne novine“, broj: 153/13, 65/17, 114/18, 39/19 i 98/19) obavještavamo Vas da će se održati javna rasprava o Prijedlogu III. Izmjena i dopuna Prostornog plana uređenja Općine Kolan .

Prijedlog III. Izmjena i dopuna Prostornog plana uređenja Općine Kolan biti će izložen svakog radnog dana u vremenu od 8.30 do 14.30 sati, od 15. lipnja 2022. do zaključno 14. srpnja 2022. godine, u prostorijama Općine Kolan, Trg Kralja Tomislava 6, 23251 Kolan.

Javno izlaganje o Prijedlogu Plana održat će se dana 29. lipnja u 10.00 sati, u prostorijama Općine Kolan, Trg kralja Tomislava 6, Kolan.

Pisana očitovanja, mišljenja, prijedlozi i primjedbe, vezani isključivo za predmet Prijedloga III. Izmjena i dopuna Prostornog plana uređenja Općine Kolan mogu se dati na sljedeći način:

- upisom u knjigu primjedbi;
- putem pošte na adresu: Općina Kolan, Trg Kralja Tomislava 6, 23251 Kolan;
- putem elektronske pošte na adresu e-pošte: info@kolan.hr te
- u zapisnik za vrijeme javnog izlaganja.

Tekstualni i grafički dio objavljen je na službenoj web stranici Općine Kolan.

Prijedlozi i primjedbe koji nisu dostavljeni u roku i nisu čitko napisani neće se uzimati u obzir u izradi Izvješća o javnoj raspravi.



U prilogu:

- Dopis Hrvatskih voda KLASA: 350-02/20-01/0000457, URBROJ: 374-2/1-22-5, od 26. siječnja 2022. godine



REPUBLIKA HVATSKA
ZADARSKA ŽUPANIJA
OPĆINA KOLAN
JEDINSTVENI UPRAVNI ODJEL
Trg kralja Tomislava 6, Kolan
KLASA: 350-02/22-01/06
URBROJ: 2198/33-03/01-22-39
Kolan, 15. lipnja 2022.

GRAD NOVALJA
Trg Franje Tuđmana 1
53291 Novalja

PREDMET: Javna rasprava o Prijedlogu III. Izmjena i dopuna Prostornog plana uređenja Općine Kolan
- Obavijest, dostavlja se

Poštovani,

Temeljem članka 97. Zakona o prostornom uređenju („Narodne novine“, broj: 153/13, 65/17, 114/18, 39/19 i 98/19) obavještavamo Vas da će se održati javna rasprava o Prijedlogu III. Izmjena i dopuna Prostornog plana uređenja Općine Kolan.

Prijedlog III. Izmjena i dopuna Prostornog plana uređenja Općine Kolan biti će izložen svakog radnog dana u vremenu od 8.30 do 14.30 sati, od 15. lipnja 2022. do zaključno 14. srpnja 2022. godine, u prostorijama Općine Kolan, Trg Kralja Tomislava 6, 23251 Kolan.

Javno izlaganje o Prijedlogu Plana održat će se dana 29. lipnja u 10.00 sati, u prostorijama Općine Kolan, Trg kralja Tomislava 6, Kolan.

Pisana očitovanja, mišljenja, prijedlozi i primjedbe, vezani isključivo za predmet Prijedloga III. Izmjena i dopuna Prostornog plana uređenja Općine Kolan mogu se dati na sljedeći način:

- upisom u knjigu primjedbi;
- putem pošte na adresu: Općina Kolan, Trg Kralja Tomislava 6, 23251 Kolan;
- putem elektronske pošte na adresu e-pošte: info@kolan.hr te
- u zapisnik za vrijeme javnog izlaganja.

Tekstualni i grafički dio objavljen je na službenoj web stranici Općine Kolan.

Prijedlozi i primjedbe koji nisu dostavljeni u roku i nisu čitko napisani neće se uzimati u obzir u izradi Izvješća o javnoj raspravi.

Pročelnica Jedinственог Upravnog odjela
Anđelka Čigara, dipl. iur.





REPUBLIKA HVATSKA
ZADARSKA ŽUPANIJA
OPĆINA KOLAN
JEDINSTVENI UPRAVNI ODJEL
Trg kralja Tomislava 6, Kolan
KLASA: 350-02/22-01/06
URBROJ: 2198/33-03/01-22-40
Kolan, 15. lipnja 2022.

GRAD PAG
Branimirova obala 1
23250 Pag

PREDMET: Javna rasprava o Prijedlogu III. Izmjena i dopuna Prostornog plana uređenja
Općine Kolan
- Obavijest, dostavlja se

Poštovani,

Temeljem članka 97. Zakona o prostornom uređenju („Narodne novine“, broj: 153/13, 65/17, 114/18, 39/19 i 98/19) obavještavamo Vas da će se održati javna rasprava o Prijedlogu III. Izmjena i dopuna Prostornog plana uređenja Općine Kolan .

Prijedlog III. Izmjena i dopuna Prostornog plana uređenja Općine Kolan biti će izložen svakog radnog dana u vremenu od 8.30 do 14.30 sati, od 15. lipnja 2022. do zaključno 14. srpnja 2022. godine, u prostorijama Općine Kolan, Trg Kralja Tomislava 6, 23251 Kolan.

Javno izlaganje o Prijedlogu Plana održat će se dana 29. lipnja u 10.00 sati, u prostorijama Općine Kolan, Trg kralja Tomislava 6, Kolan.

Pisana očitovanja, mišljenja, prijedlozi i primjedbe, vezani isključivo za predmet Prijedloga III. Izmjena i dopuna Prostornog plana uređenja Općine Kolan mogu se dati na sljedeći način:

- upisom u knjigu primjedbi;
- putem pošte na adresu: Općina Kolan, Trg Kralja Tomislava 6, 23251 Kolan;
- putem elektronske pošte na adresu e-pošte: info@kolan.hr te
- u zapisnik za vrijeme javnog izlaganja.

Tekstualni i grafički dio objavljen je na službenoj web stranici Općine Kolan.

Prijedlozi i primjedbe koji nisu dostavljeni u roku i nisu čitko napisani neće se uzimati u obzir u izradi Izvješća o javnoj raspravi.

Prijemnica Jedinственог правног одјела
Marija Čigora, dipl. iur.





REPUBLIKA HVATSKA
ZADARSKA ŽUPANIJA
OPĆINA KOLAN
JEDINSTVENI UPRAVNI ODJEL
Trg kralja Tomislava 6, Kolan
KLASA: 350-02/22-01/06
URBROJ: 2198/33-03/01-22-41
Kolan, 15. lipnja 2022.

ČISTOĆA I ODRŽAVANJE KOLAN d.o.o.
Kozlar 6
23251 Kolan

PREDMET: Javna rasprava o Prijedlogu III. Izmjena i dopuna Prostornog plana uređenja
Općine Kolan
- Obavijest, dostavlja se

Poštovani,

Temeljem članka 97. Zakona o prostornom uređenju („Narodne novine“, broj: 153/13, 65/17, 114/18, 39/19 i 98/19) obavještavamo Vas da će se održati javna rasprava o Prijedlogu III. Izmjena i dopuna Prostornog plana uređenja Općine Kolan.

Prijedlog III. Izmjena i dopuna Prostornog plana uređenja Općine Kolan biti će izložen svakog radnog dana u vremenu od 8.30 do 14.30 sati, od 15. lipnja 2022. do zaključno 14. srpnja 2022. godine, u prostorijama Općine Kolan, Trg Kralja Tomislava 6, 23251 Kolan.

Javno izlaganje o Prijedlogu Plana održat će se dana 29. lipnja u 10.00 sati, u prostorijama Općine Kolan, Trg kralja Tomislava 6, Kolan.

Pisana očitovanja, mišljenja, prijedlozi i primjedbe, vezani isključivo za predmet Prijedloga III. Izmjena i dopuna Prostornog plana uređenja Općine Kolan mogu se dati na sljedeći način:

- upisom u knjigu primjedbi;
- putem pošte na adresu: Općina Kolan, Trg Kralja Tomislava 6, 23251 Kolan;
- putem elektronske pošte na adresu e-pošte: info@kolan.hr te
- u zapisnik za vrijeme javnog izlaganja.

Tekstualni i grafički dio objavljen je na službenoj web stranici Općine Kolan.

Prijedlozi i primjedbe koji nisu dostavljeni u roku i nisu čitko napisani neće se uzimati u obzir u izradi Izvješća o javnoj raspravi.

Prošuća Jedinstva, pravni odjela
Marija Glogora, dipl. iur.



REPUBLIKA HVATSKA
ZADARSKA ŽUPANIJA
OPĆINA KOLAN
JEDINSTVENI UPRAVNI ODJEL
Trg kralja Tomislava 6, Kolan
KLASA: 350-02/22-01/06
URBROJ: 2198/33-03/01-22-42
Kolan, 15. lipnja 2022.

LUČKA KAPETANIJA ZADAR
Liburnska obala 8
23000 Zadar

PREDMET: Javna rasprava o Prijedlogu III. Izmjena i dopuna Prostornog plana uređenja
Općine Kolan
- Obavijest, dostavlja se

Poštovani,

Temeljem članka 97. Zakona o prostornom uređenju („Narodne novine“, broj: 153/13, 65/17, 114/18, 39/19 i 98/19) obavještavamo Vas da će se održati javna rasprava o Prijedlogu III. Izmjena i dopuna Prostornog plana uređenja Općine Kolan .

Prijedlog III. Izmjena i dopuna Prostornog plana uređenja Općine Kolan biti će izložen svakog radnog dana u vremenu od 8.30 do 14.30 sati, od 15. lipnja 2022. do zaključno 14. srpnja 2022. godine, u prostorijama Općine Kolan, Trg Kralja Tomislava 6, 23251 Kolan.

Javno izlaganje o Prijedlogu Plana održat će se dana 29. lipnja u 10.00 sati, u prostorijama Općine Kolan, Trg kralja Tomislava 6, Kolan.

Pisana očitovanja, mišljenja, prijedlozi i primjedbe, vezani isključivo za predmet Prijedloga III. Izmjena i dopuna Prostornog plana uređenja Općine Kolan mogu se dati na sljedeći način:

- upisom u knjigu primjedbi;
- putem pošte na adresu: Općina Kolan, Trg Kralja Tomislava 6, 23251 Kolan;
- putem elektronske pošte na adresu e-pošte: info@kolan.hr te
- u zapisnik za vrijeme javnog izlaganja.

Tekstualni i grafički dio objavljen je na službenoj web stranici Općine Kolan.

Prijedlozi i primjedbe koji nisu dostavljeni u roku i nisu čitko napisani neće se uzimati u obzir u izradi Izvješća o javnoj raspravi.



Općina za javni upravni odjel
Ana-Marija Čligora, dipl. iur.



REPUBLIKA HVATSKA
ZADARSKA ŽUPANIJA
OPĆINA KOLAN
JEDINSTVENI UPRAVNI ODJEL
Trg kralja Tomislava 6, Kolan
KLASA: 350-02/22-01/06
URBROJ: 2198/33-03/01-22-43
Kolan, 15. lipnja 2022.

HRVATSKE CESTE
ISPOSTAVA ZADAR
Nikole Tesle 14 b
23000 Zadar

PREDMET: Javna rasprava o Prijedlogu III. Izmjena i dopuna Prostornog plana uređenja Općine Kolan
- Obavijest, dostavlja se

Poštovani,

Temeljem članka 97. Zakona o prostornom uređenju („Narodne novine“, broj: 153/13, 65/17, 114/18, 39/19 i 98/19) obavještavamo Vas da će se održati javna rasprava o Prijedlogu III. Izmjena i dopuna Prostornog plana uređenja Općine Kolan .

Prijedlog III. Izmjena i dopuna Prostornog plana uređenja Općine Kolan biti će izložen svakog radnog dana u vremenu od 8.30 do 14.30 sati, od 15. lipnja 2022. do zaključno 14. srpnja 2022. godine, u prostorijama Općine Kolan, Trg Kralja Tomislava 6, 23251 Kolan.

Javno izlaganje o Prijedlogu Plana održat će se dana 29. lipnja u 10.00 sati, u prostorijama Općine Kolan, Trg kralja Tomislava 6, Kolan.

Pisana očitovanja, mišljenja, prijedlozi i primjedbe, vezani isključivo za predmet Prijedloga III. Izmjena i dopuna Prostornog plana uređenja Općine Kolan mogu se dati na sljedeći način:

- upisom u knjigu primjedbi;
- putem pošte na adresu: Općina Kolan, Trg Kralja Tomislava 6, 23251 Kolan;
- putem elektronske pošte na adresu e-pošte: info@kolan.hr te
- u zapisnik za vrijeme javnog izlaganja.

Tekstualni i grafički dio objavljen je na službenoj web stranici Općine Kolan.

Prijedlozi i primjedbe koji nisu dostavljeni u roku i nisu čitko napisani neće se uzimati u obzir u izradi Izvješća o javnoj raspravi.





REPUBLIKA HVATSKA
ZADARSKA ŽUPANIJA
OPĆINA KOLAN
JEDINSTVENI UPRAVNI ODJEL
Trg kralja Tomislava 6, Kolan
KLASA: 350-02/22-01/06
URBROJ: 2198/33-03/01-22-44
Kolan, 15. lipnja 2022.

HRVATSKE VODE
VGO ZRMANJA-ZADARSKO PRIMORJE
R. Katalinića Jeretova 5
23000 Zadar

PREDMET: Javna rasprava o Prijedlogu III. Izmjena i dopuna Prostornog plana uređenja Općine Kolan
- Obavijest, dostavlja se

Poštovani,

Temeljem članka 97. Zakona o prostornom uređenju („Narodne novine“, broj: 153/13, 65/17, 114/18, 39/19 i 98/19) obavještavamo Vas da će se održati javna rasprava o Prijedlogu III. Izmjena i dopuna Prostornog plana uređenja Općine Kolan .

Prijedlog III. Izmjena i dopuna Prostornog plana uređenja Općine Kolan biti će izložen svakog radnog dana u vremenu od 8.30 do 14.30 sati, od 15. lipnja 2022. do zaključno 14. srpnja 2022. godine, u prostorijama Općine Kolan, Trg Kralja Tomislava 6, 23251 Kolan.

Javno izlaganje o Prijedlogu Plana održat će se dana 29. lipnja u 10.00 sati, u prostorijama Općine Kolan, Trg kralja Tomislava 6, Kolan.

Pisana očitovanja, mišljenja, prijedlozi i primjedbe, vezani isključivo za predmet Prijedloga III. Izmjena i dopuna Prostornog plana uređenja Općine Kolan mogu se dati na sljedeći način:

- upisom u knjigu primjedbi;
- putem pošte na adresu: Općina Kolan, Trg Kralja Tomislava 6, 23251 Kolan;
- putem elektronske pošte na adresu e-pošte: info@kolan.hr te
- u zapisnik za vrijeme javnog izlaganja.

Tekstualni i grafički dio objavljen je na službenoj web stranici Općine Kolan.

Prijedlozi i primjedbe koji nisu dostavljeni u roku i nisu čitko napisani neće se uzimati u obzir u izradi Izvješća o javnoj raspravi.



Općina Kolan, Jedinostveni upravni odjela
Kolan, 15. lipnja 2022. g.
Gligora, dipl. iur.



REPUBLIKA HVATSKA
ZADARSKA ŽUPANIJA
OPĆINA KOLAN
JEDINSTVENI UPRAVNI ODJEL
Trg kralja Tomislava 6, Kolan
KLASA: 350-02/22-01/06
URBROJ: 2198/33-03/01-22-45
Kolan, 15. lipnja 2022.

MINISTARSTVO POMORSTVA,
PROMETA I INFRASTRUKTURE
Uprava pomorske i unutarnje plovidbe,
brodarstva, luka i pomorskog dobra
Prisavlje 14
10000 Zagreb

PREDMET: Javna rasprava o Prijedlogu III. Izmjena i dopuna Prostornog plana uređenja
Općine Kolan
- Obavijest, dostavlja se

Poštovani,

Temeljem članka 97. Zakona o prostornom uređenju („Narodne novine“, broj: 153/13, 65/17, 114/18, 39/19 i 98/19) obavještavamo Vas da će se održati javna rasprava o Prijedlogu III. Izmjena i dopuna Prostornog plana uređenja Općine Kolan .

Prijedlog III. Izmjena i dopuna Prostornog plana uređenja Općine Kolan biti će izložen svakog radnog dana u vremenu od 8.30 do 14.30 sati, od 15. lipnja 2022. do zaključno 14. srpnja 2022. godine, u prostorijama Općine Kolan, Trg Kralja Tomislava 6, 23251 Kolan.

Javno izlaganje o Prijedlogu Plana održat će se dana 29. lipnja u 10.00 sati, u prostorijama Općine Kolan, Trg kralja Tomislava 6, Kolan.

Pisana očitovanja, mišljenja, prijedlozi i primjedbe, vezani isključivo za predmet Prijedloga III. Izmjena i dopuna Prostornog plana uređenja Općine Kolan mogu se dati na sljedeći način:

- upisom u knjigu primjedbi;
- putem pošte na adresu: Općina Kolan, Trg Kralja Tomislava 6, 23251 Kolan;
- putem elektronske pošte na adresu e-pošte: info@kolan.hr te
- u zapisnik za vrijeme javnog izlaganja.

Tekstualni i grafički dio objavljen je na službenoj web stranici Općine Kolan.

Prijedlozi i primjedbe koji nisu dostavljeni u roku i nisu čitko napisani neće se uzimati u obzir u izradi Izvješća o javnoj raspravi.



Općinska uprava Općine Kolan
Anita Banja Gligora, dipl. iur.



REPUBLIKA HVATSKA
ZADARSKA ŽUPANIJA
OPĆINA KOLAN
JEDINSTVENI UPRAVNI ODJEL
Trg kralja Tomislava 6, Kolan
KLASA: 350-02/22-01/06
URBROJ: 2198/33-03/01-22-46
Kolan, 15. lipnja 2022.

MINISTARSTVO KULTURE I MEDIJA
KONZERVATORSKI ODJEL U ZADRU
Ilije Smiljanića 3
23000 Zadar

PREDMET: Javna rasprava o Prijedlogu III. Izmjena i dopuna Prostornog plana uređenja
Općine Kolan
- Obavijest, dostavlja se

Poštovani,

Temeljem članka 97. Zakona o prostornom uređenju („Narodne novine“, broj: 153/13, 65/17, 114/18, 39/19 i 98/19) obavještavamo Vas da će se održati javna rasprava o Prijedlogu III. Izmjena i dopuna Prostornog plana uređenja Općine Kolan .

Prijedlog III. Izmjena i dopuna Prostornog plana uređenja Općine Kolan biti će izložen svakog radnog dana u vremenu od 8.30 do 14.30 sati, od 15. lipnja 2022. do zaključno 14. srpnja 2022. godine, u prostorijama Općine Kolan, Trg Kralja Tomislava 6, 23251 Kolan.

Javno izlaganje o Prijedlogu Plana održat će se dana 29. lipnja u 10.00 sati, u prostorijama Općine Kolan, Trg kralja Tomislava 6, Kolan.

Pisana očitovanja, mišljenja, prijedlozi i primjedbe, vezani isključivo za predmet Prijedloga III. Izmjena i dopuna Prostornog plana uređenja Općine Kolan mogu se dati na sljedeći način:

- upisom u knjigu primjedbi;
- putem pošte na adresu: Općina Kolan, Trg Kralja Tomislava 6, 23251 Kolan;
- putem elektronske pošte na adresu e-pošte: info@kolan.hr te
- u zapisnik za vrijeme javnog izlaganja.

Tekstualni i grafički dio objavljen je na službenoj web stranici Općine Kolan.

Prijedlozi i primjedbe koji nisu dostavljeni u roku i nisu čitko napisani neće se uzimati u obzir u izradi Izvješća o javnoj raspravi.





REPUBLIKA HVATSKA
ZADARSKA ŽUPANIJA
OPĆINA KOLAN
JEDINSTVENI UPRAVNI ODJEL
Trg kralja Tomislava 6, Kolan
KLASA: 350-02/22-01/06
URBROJ: 2198/33-03/01-22-47
Kolan, 15. lipnja 2022.

MINISTARSTVO KULTURE I MEDIJA
Runjaninova 2
10000 Zagreb

PREDMET: Javna rasprava o Prijedlogu III. Izmjena i dopuna Prostornog plana uređenja Općine Kolan
- Obavijest, dostavlja se

Poštovani,

Temeljem članka 97. Zakona o prostornom uređenju („Narodne novine“, broj: 153/13, 65/17, 114/18, 39/19 i 98/19) obavještavamo Vas da će se održati javna rasprava o Prijedlogu III. Izmjena i dopuna Prostornog plana uređenja Općine Kolan .

Prijedlog III. Izmjena i dopuna Prostornog plana uređenja Općine Kolan biti će izložen svakog radnog dana u vremenu od 8.30 do 14.30 sati, od 15. lipnja 2022. do zaključno 14. srpnja 2022. godine, u prostorijama Općine Kolan, Trg Kralja Tomislava 6, 23251 Kolan.

Javno izlaganje o Prijedlogu Plana održat će se dana 29. lipnja u 10.00 sati, u prostorijama Općine Kolan, Trg kralja Tomislava 6, Kolan.

Pisana očitovanja, mišljenja, prijedlozi i primjedbe, vezani isključivo za predmet Prijedloga III. Izmjena i dopuna Prostornog plana uređenja Općine Kolan mogu se dati na sljedeći način:

- upisom u knjigu primjedbi;
- putem pošte na adresu: Općina Kolan, Trg Kralja Tomislava 6, 23251 Kolan;
- putem elektronske pošte na adresu e-pošte: info@kolan.hr te
- u zapisnik za vrijeme javnog izlaganja.

Tekstualni i grafički dio objavljen je na službenoj web stranici Općine Kolan.

Prijedlozi i primjedbe koji nisu dostavljeni u roku i nisu čitko napisani neće se uzimati u obzir u izradi Izvješća o javnoj raspravi.





REPUBLIKA HRVATSKA
ZADARSKA ŽUPANIJA
OPĆINA KOLAN
JEDINSTVENI UPRAVNI ODJEL
Trg kralja Tomislava 6, Kolan
KLASA: 350-02/22-01/06
URBROJ: 2198/33-03/01-22-48
Kolan, 15. lipnja 2022.

KOMUNALNO DRUŠTVO KOLAN d.d.
Kozlar 8
23251 Kolan

PREDMET: Javna rasprava o Prijedlogu III. Izmjena i dopuna Prostornog plana uređenja Općine Kolan
- Obavijest, dostavlja se

Poštovani,

Temeljem članka 97. Zakona o prostornom uređenju („Narodne novine“, broj: 153/13, 65/17, 114/18, 39/19 i 98/19) obavještavamo Vas da će se održati javna rasprava o Prijedlogu III. Izmjena i dopuna Prostornog plana uređenja Općine Kolan .

Prijedlog III. Izmjena i dopuna Prostornog plana uređenja Općine Kolan biti će izložen svakog radnog dana u vremenu od 8.30 do 14.30 sati, od 15. lipnja 2022. do zaključno 14. srpnja 2022. godine, u prostorijama Općine Kolan, Trg Kralja Tomislava 6, 23251 Kolan.

Javno izlaganje o Prijedlogu Plana održat će se dana 29. lipnja u 10.00 sati, u prostorijama Općine Kolan, Trg kralja Tomislava 6, Kolan.

Pisana očitovanja, mišljenja, prijedlozi i primjedbe, vezani isključivo za predmet Prijedloga III. Izmjena i dopuna Prostornog plana uređenja Općine Kolan mogu se dati na sljedeći način:

- upisom u knjigu primjedbi;
- putem pošte na adresu: Općina Kolan, Trg Kralja Tomislava 6, 23251 Kolan;
- putem elektronske pošte na adresu e-pošte: info@kolan.hr te
- u zapisnik za vrijeme javnog izlaganja.

Tekstualni i grafički dio objavljen je na službenoj web stranici Općine Kolan.

Prijedlozi i primjedbe koji nisu dostavljeni u roku i nisu čitko napisani neće se uzimati u obzir u izradi Izvješća o javnoj raspravi.

Prećudnica jedinstvenog upravnog odjela
Marija Ungor, dipl. iur.

U prilogu:

- Dopis Hrvatskih voda KLASA: 350-02/20-01/0000457, URBROJ: 2198/33-03/01-22-48, od 26. siječnja 2022. godine



REPUBLIKA HVATSKA
ZADARSKA ŽUPANIJA
OPĆINA KOLAN
JEDINSTVENI UPRAVNI ODJEL
Trg kralja Tomislava 6, Kolan
KLASA: 350-02/22-01/06
URBROJ: 2198/33-03/01-22-49
Kolan, 15. lipnja 2022.

MINISTARSTVO UNUTARNJIH POSLOVA
PU ZADARSKA
Služba upravnih i inspeksijskih poslova
Zore Dalmatinske 1
23000 Zadar

PREDMET: Javna rasprava o Prijedlogu III. Izmjena i dopuna Prostornog plana uređenja Općine Kolan
- Obavijest, dostavlja se

Poštovani,

Temeljem članka 97. Zakona o prostornom uređenju („Narodne novine“, broj: 153/13, 65/17, 114/18, 39/19 i 98/19) obavještavamo Vas da će se održati javna rasprava o Prijedlogu III. Izmjena i dopuna Prostornog plana uređenja Općine Kolan .

Prijedlog III. Izmjena i dopuna Prostornog plana uređenja Općine Kolan biti će izložen svakog radnog dana u vremenu od 8.30 do 14.30 sati, od 15. lipnja 2022. do zaključno 14. srpnja 2022. godine, u prostorijama Općine Kolan, Trg Kralja Tomislava 6, 23251 Kolan.

Javno izlaganje o Prijedlogu Plana održat će se dana 29. lipnja u 10.00 sati, u prostorijama Općine Kolan, Trg kralja Tomislava 6, Kolan.

Pisana očitovanja, mišljenja, prijedlozi i primjedbe, vezani isključivo za predmet Prijedloga III. Izmjena i dopuna Prostornog plana uređenja Općine Kolan mogu se dati na sljedeći način:
- upisom u knjigu primjedbi;
- putem pošte na adresu: Općina Kolan, Trg Kralja Tomislava 6, 23251 Kolan;
- putem elektronske pošte na adresu e-pošte: info@kolan.hr te
- u zapisnik za vrijeme javnog izlaganja.

Tekstualni i grafički dio objavljen je na službenoj web stranici Općine Kolan.

Prijedlozi i primjedbe koji nisu dostavljeni u roku i nisu čitko napisani neće se uzimati u obzir u izradi Izvješća o javnoj raspravi.



Glavna pročelnica Jedinственог управног одјела
Ana-Marija Gligora, dipl. iur.



REPUBLIKA HVATSKA
ZADARSKA ŽUPANIJA
OPĆINA KOLAN
JEDINSTVENI UPRAVNI ODJEL
Trg kralja Tomislava 6, Kolan
KLASA: 350-02/22-01/06
URBROJ: 2198/33-03/01-22-50
Kolan, 15. lipnja 2022.

DRŽAVNA UPRAVA ZA ZAŠTITU I SPAŠAVANJE
PODRUČNI URED ZADAR
Andrije Hebranga 11c
23000 Zadar

PREDMET: Javna rasprava o Prijedlogu III. Izmjena i dopuna Prostornog plana uređenja
Općine Kolan
- Obavijest, dostavlja se

Poštovani,

Temeljem članka 97. Zakona o prostornom uređenju („Narodne novine“, broj: 153/13, 65/17, 114/18, 39/19 i 98/19) obavještavamo Vas da će se održati javna rasprava o Prijedlogu III. Izmjena i dopuna Prostornog plana uređenja Općine Kolan .

Prijedlog III. Izmjena i dopuna Prostornog plana uređenja Općine Kolan biti će izložen svakog radnog dana u vremenu od 8.30 do 14.30 sati, od 15. lipnja 2022. do zaključno 14. srpnja 2022. godine, u prostorijama Općine Kolan, Trg Kralja Tomislava 6, 23251 Kolan.

Javno izlaganje o Prijedlogu Plana održat će se dana 29. lipnja u 10.00 sati, u prostorijama Općine Kolan, Trg kralja Tomislava 6, Kolan.

Pisana očitovanja, mišljenja, prijedlozi i primjedbe, vezani isključivo za predmet Prijedloga III. Izmjena i dopuna Prostornog plana uređenja Općine Kolan mogu se dati na sljedeći način:

- upisom u knjigu primjedbi;
- putem pošte na adresu: Općina Kolan, Trg Kralja Tomislava 6, 23251 Kolan;
- putem elektronske pošte na adresu e-pošte: info@kolan.hr te
- u zapisnik za vrijeme javnog izlaganja.

Tekstualni i grafički dio objavljen je na službenoj web stranici Općine Kolan.

Prijedlozi i primjedbe koji nisu dostavljeni u roku i nisu čitko napisani neće se uzimati u obzir u izradi Izvješća o javnoj raspravi.



Općina Kolan, Jedinasti upravni odjela
Miroslava-Marko Gligora, dipl. iur.



REPUBLIKA HVATSKA
ZADARSKA ŽUPANIJA
OPĆINA KOLAN
JEDINSTVENI UPRAVNI ODJEL
Trg kralja Tomislava 6, Kolan
KLASA: 350-02/22-01/06
URBROJ: 2198/33-03/01-22-51
Kolan, 15. lipnja 2022.

**MINISTARSTVO GOSPODARSTVA I
ODRŽIVOG RAZVOJA**

Uprava za procjenu utjecaja na okoliš i
Održivo gospodarenje otpadom
Radnička cesta 80
10000 Zagreb

PREDMET: Javna rasprava o Prijedlogu III. Izmjena i dopuna Prostornog plana uređenja
Općine Kolan
- Obavijest, dostavlja se

Poštovani,

Temeljem članka 97. Zakona o prostornom uređenju („Narodne novine“, broj: 153/13, 65/17, 114/18, 39/19 i 98/19) obavještavamo Vas da će se održati javna rasprava o Prijedlogu III. Izmjena i dopuna Prostornog plana uređenja Općine Kolan .

Prijedlog III. Izmjena i dopuna Prostornog plana uređenja Općine Kolan biti će izložen svakog radnog dana u vremenu od 8.30 do 14.30 sati, od 15. lipnja 2022. do zaključno 14. srpnja 2022. godine, u prostorijama Općine Kolan, Trg Kralja Tomislava 6, 23251 Kolan.

Javno izlaganje o Prijedlogu Plana održat će se dana 29. lipnja u 10.00 sati, u prostorijama Općine Kolan, Trg kralja Tomislava 6, Kolan.

Pisana očitovanja, mišljenja, prijedlozi i primjedbe, vezani isključivo za predmet Prijedloga III. Izmjena i dopuna Prostornog plana uređenja Općine Kolan mogu se dati na sljedeći način:

- upisom u knjigu primjedbi;
- putem pošte na adresu: Općina Kolan, Trg Kralja Tomislava 6, 23251 Kolan;
- putem elektronske pošte na adresu e-pošte: info@kolan.hr te
- u zapisnik za vrijeme javnog izlaganja.

Tekstualni i grafički dio objavljen je na službenoj web stranici Općine Kolan.

Prijedlozi i primjedbe koji nisu dostavljeni u roku i nisu čitko napisani neće se uzimati u obzir u izradi Izvješća o javnoj raspravi.



Šefica jedinичnog upravnog odjela
Kata-Marija Gilgora, dipl. iur.



REPUBLIKA HVATSKA
ZADARSKA ŽUPANIJA
OPĆINA KOLAN
JEDINSTVENI UPRAVNI ODJEL
Trg kralja Tomislava 6, Kolan
KLASA: 350-02/22-01/06
URBROJ: 2198/33-03/01-22-52
Kolan, 15. lipnja 2022.

HRVATSKA REGULATORNA AGENCIJA
ZA MREŽNE DJELATNOSTI
Roberta Frangeša Mihanovića 9
10110 Zagreb

PREDMET: Javna rasprava o Prijedlogu III. Izmjena i dopuna Prostornog plana uređenja
Općine Kolan
- Obavijest, dostavlja se

Poštovani,

Temeljem članka 97. Zakona o prostornom uređenju („Narodne novine“, broj: 153/13, 65/17, 114/18, 39/19 i 98/19) obavještavamo Vas da će se održati javna rasprava o Prijedlogu III. Izmjena i dopuna Prostornog plana uređenja Općine Kolan .

Prijedlog III. Izmjena i dopuna Prostornog plana uređenja Općine Kolan biti će izložen svakog radnog dana u vremenu od 8.30 do 14.30 sati, od 15. lipnja 2022. do zaključno 14. srpnja 2022. godine, u prostorijama Općine Kolan, Trg Kralja Tomislava 6, 23251 Kolan.

Javno izlaganje o Prijedlogu Plana održat će se dana 29. lipnja u 10.00 sati, u prostorijama Općine Kolan, Trg kralja Tomislava 6, Kolan.

Pisana očitovanja, mišljenja, prijedlozi i primjedbe, vezani isključivo za predmet Prijedloga III. Izmjena i dopuna Prostornog plana uređenja Općine Kolan mogu se dati na sljedeći način:

- upisom u knjigu primjedbi;
- putem pošte na adresu: Općina Kolan, Trg Kralja Tomislava 6, 23251 Kolan;
- putem elektronske pošte na adresu e-pošte: info@kolan.hr te
- u zapisnik za vrijeme javnog izlaganja.

Tekstualni i grafički dio objavljen je na službenoj web stranici Općine Kolan.

Prijedlozi i primjedbe koji nisu dostavljeni u roku i nisu čitko napisani neće se uzimati u obzir u izradi Izvješća o javnoj raspravi.



Pročelnik Općine Kolan, upravnog odjela
Ana-Marija Gligora, dipl. iur.



REPUBLIKA HVATSKA
ZADARSKA ŽUPANIJA
OPĆINA KOLAN
JEDINSTVENI UPRAVNI ODJEL
Trg kralja Tomislava 6, Kolan
KLASA: 350-02/22-01/06
URBROJ: 2198/33-03/01-22-53
Kolan, 15. lipnja 2022.

HRVATSKE ŠUME
UPRAVA ŠUMA PODRUŽNICA SENJ
Odjel za ekologiju i zaštitu šuma
Ul. Nikole Suzana 27
53270 Senj

PREDMET: Javna rasprava o Prijedlogu III. Izmjena i dopuna Prostornog plana uređenja
Općine Kolan
- Obavijest, dostavlja se

Poštovani,

Temeljem članka 97. Zakona o prostornom uređenju („Narodne novine“, broj: 153/13, 65/17, 114/18, 39/19 i 98/19) obavještavamo Vas da će se održati javna rasprava o Prijedlogu III. Izmjena i dopuna Prostornog plana uređenja Općine Kolan .

Prijedlog III. Izmjena i dopuna Prostornog plana uređenja Općine Kolan biti će izložen svakog radnog dana u vremenu od 8.30 do 14.30 sati, od 15. lipnja 2022. do zaključno 14. srpnja 2022. godine, u prostorijama Općine Kolan, Trg Kralja Tomislava 6, 23251 Kolan.

Javno izlaganje o Prijedlogu Plana održat će se dana 29. lipnja u 10.00 sati, u prostorijama Općine Kolan, Trg kralja Tomislava 6, Kolan.

Pisana očitovanja, mišljenja, prijedlozi i primjedbe, vezani isključivo za predmet Prijedloga III. Izmjena i dopuna Prostornog plana uređenja Općine Kolan mogu se dati na sljedeći način:

- upisom u knjigu primjedbi;
- putem pošte na adresu: Općina Kolan, Trg Kralja Tomislava 6, 23251 Kolan;
- putem elektronske pošte na adresu e-pošte: info@kolan.hr te
- u zapisnik za vrijeme javnog izlaganja.

Tekstualni i grafički dio objavljen je na službenoj web stranici Općine Kolan.

Prijedlozi i primjedbe koji nisu dostavljeni u roku i nisu čitko napisani neće se uzimati u obzir u izradi Izvješća o javnoj raspravi.



Pročelnik Jedinog upravnog odjela
Ana-Marija Gligora, dipl. iur.



REPUBLIKA HVATSKA
ZADARSKA ŽUPANIJA
OPĆINA KOLAN
JEDINSTVENI UPRAVNI ODJEL
Trg kralja Tomislava 6, Kolan
KLASA: 350-02/22-01/06
URBROJ: 2198/33-03/01-22-54
Kolan, 15. lipnja 2022.

HRVATSKE VODE
VODNOSGOSPODARSKI ODJEL
ZA SLIVOVE JUŽNOG JADRANA
Vukovarska 35
21000 SPLIT

PREDMET: Javna rasprava o Prijedlogu III. Izmjena i dopuna Prostornog plana uređenja Općine Kolan
- Obavijest, dostavlja se

Poštovani,

Temeljem članka 97. Zakona o prostornom uređenju („Narodne novine“, broj: 153/13, 65/17, 114/18, 39/19 i 98/19) obavještavamo Vas da će se održati javna rasprava o Prijedlogu III. Izmjena i dopuna Prostornog plana uređenja Općine Kolan .

Prijedlog III. Izmjena i dopuna Prostornog plana uređenja Općine Kolan biti će izložen svakog radnog dana u vremenu od 8.30 do 14.30 sati, od 15. lipnja 2022. do zaključno 14. srpnja 2022. godine, u prostorijama Općine Kolan, Trg Kralja Tomislava 6, 23251 Kolan.

Javno izlaganje o Prijedlogu Plana održat će se dana 29. lipnja u 10.00 sati, u prostorijama Općine Kolan, Trg kralja Tomislava 6, Kolan.

Pisana očitovanja, mišljenja, prijedlozi i primjedbe, vezani isključivo za predmet Prijedloga III. Izmjena i dopuna Prostornog plana uređenja Općine Kolan mogu se dati na sljedeći način:

- upisom u knjigu primjedbi;
- putem pošte na adresu: Općina Kolan, Trg Kralja Tomislava 6, 23251 Kolan;
- putem elektronske pošte na adresu e-pošte: info@kolan.hr te
- u zapisnik za vrijeme javnog izlaganja.

Tekstualni i grafički dio objavljen je na službenoj web stranici Općine Kolan.

Prijedlozi i primjedbe koji nisu dostavljeni u roku i nisu čitko napisani neće se uzimati u obzir u izradi Izvješća o javnoj raspravi.



Pročelnica Jedinog upravnog odjela
Ana-Marija Gligora, dipl. iur.



REPUBLIKA HVATSKA
ZADARSKA ŽUPANIJA
OPĆINA KOLAN
JEDINSTVENI UPRAVNI ODJEL
Trg kralja Tomislava 6, Kolan
KLASA: 350-02/22-01/06
URBROJ: 2198/33-03/01-22-55
Kolan, 15. lipnja 2022.

ZADARSKA ŽUPANIJA
UPRAVNI ODJEL ZA PROSTORNO
UREĐENJE, ZAŠTITU OKOLIŠA I
KOMUNALNE POSLOVE
Bana Josipa Jelačića 8
23250 Pag

PREDMET: Javna rasprava o Prijedlogu III. Izmjena i dopuna Prostornog plana uređenja
Općine Kolan
- Obavijest, dostavlja se

Poštovani,

Temeljem članka 97. Zakona o prostornom uređenju („Narodne novine“, broj: 153/13, 65/17, 114/18, 39/19 i 98/19) obavještavamo Vas da će se održati javna rasprava o Prijedlogu III. Izmjena i dopuna Prostornog plana uređenja Općine Kolan .

Prijedlog III. Izmjena i dopuna Prostornog plana uređenja Općine Kolan biti će izložen svakog radnog dana u vremenu od 8.30 do 14.30 sati, od 15. lipnja 2022. do zaključno 14. srpnja 2022. godine, u prostorijama Općine Kolan, Trg Kralja Tomislava 6, 23251 Kolan.

Javno izlaganje o Prijedlogu Plana održat će se dana 29. lipnja u 10.00 sati, u prostorijama Općine Kolan, Trg kralja Tomislava 6, Kolan.

Pisana očitovanja, mišljenja, prijedlozi i primjedbe, vezani isključivo za predmet Prijedloga III. Izmjena i dopuna Prostornog plana uređenja Općine Kolan mogu se dati na sljedeći način:

- upisom u knjigu primjedbi;
- putem pošte na adresu: Općina Kolan, Trg Kralja Tomislava 6, 23251 Kolan;
- putem elektronske pošte na adresu e-pošte: info@kolan.hr te
- u zapisnik za vrijeme javnog izlaganja.

Tekstualni i grafički dio objavljen je na službenoj web stranici Općine Kolan.

Prijedlozi i primjedbe koji nisu dostavljeni u roku i nisu pisani neće se uzimati u obzir u izradi Izvješća o javnoj raspravi.



Pročelnik Jedinstvenog upravnog odjela
Ana Marija Gligora, dipl. iur.



REPUBLIKA HVATSKA
ZADARSKA ŽUPANIJA
OPĆINA KOLAN
JEDINSTVENI UPRAVNI ODJEL
Trg kralja Tomislava 6, Kolan
KLASA: 350-02/22-01/06
URBROJ: 2198/33-03/01-22-56
Kolan, 15. lipnja 2022.

ŽUPANIJSKA UPRAVA ZA CESTE
ZADARSKE ŽUPANIJE
Zrinsko Frankopanska 10/2
23000 Zadar

PREDMET: Javna rasprava o Prijedlogu III. Izmjena i dopuna Prostornog plana uređenja
Općine Kolan
- Obavijest, dostavlja se

Poštovani,

Temeljem članka 97. Zakona o prostornom uređenju („Narodne novine“, broj: 153/13, 65/17, 114/18, 39/19 i 98/19) obavještavamo Vas da će se održati javna rasprava o Prijedlogu III. Izmjena i dopuna Prostornog plana uređenja Općine Kolan .

Prijedlog III. Izmjena i dopuna Prostornog plana uređenja Općine Kolan biti će izložen svakog radnog dana u vremenu od 8.30 do 14.30 sati, od 15. lipnja 2022. do zaključno 14. srpnja 2022. godine, u prostorijama Općine Kolan, Trg Kralja Tomislava 6, 23251 Kolan.

Javno izlaganje o Prijedlogu Plana održat će se dana 29. lipnja u 10.00 sati, u prostorijama Općine Kolan, Trg kralja Tomislava 6, Kolan.

Pisana očitovanja, mišljenja, prijedlozi i primjedbe, vezani isključivo za predmet Prijedloga III. Izmjena i dopuna Prostornog plana uređenja Općine Kolan mogu se dati na sljedeći način:

- upisom u knjigu primjedbi;
- putem pošte na adresu: Općina Kolan, Trg Kralja Tomislava 6, 23251 Kolan;
- putem elektronske pošte na adresu e-pošte: info@kolan.hr te
- u zapisnik za vrijeme javnog izlaganja.

Tekstualni i grafički dio objavljen je na službenoj web stranici Općine Kolan.

Prijedlozi i primjedbe koji nisu dostavljeni u roku i nisu čitko napisani neće se uzimati u obzir u izradi Izvješća o javnoj raspravi.



Glavica jedinstvenog upravnog odjela
Ana Marija Gligora, dipl. iur.



REPUBLIKA HVATSKA
ZADARSKA ŽUPANIJA
OPĆINA KOLAN
JEDINSTVENI UPRAVNI ODJEL
Trg kralja Tomislava 6, Kolan
KLASA: 350-02/22-01/06
URBROJ: 2198/33-03/01-22-57
Kolan, 15. lipnja 2022.

HRVATSKA ELEKTROPRIVREDA
Služba za realizaciju investicijskih
Projekata i pristup mreži
Odjel za realizaciju investicijskih projekata
Ulica kralja Zvonimira 8
23000 Zadar

PREDMET: Javna rasprava o Prijedlogu III. Izmjena i dopuna Prostornog plana uređenja
Općine Kolan
- Obavijest, dostavlja se

Poštovani,

Temeljem članka 97. Zakona o prostornom uređenju („Narodne novine“, broj: 153/13, 65/17, 114/18, 39/19 i 98/19) obavještavamo Vas da će se održati javna rasprava o Prijedlogu III. Izmjena i dopuna Prostornog plana uređenja Općine Kolan .

Prijedlog III. Izmjena i dopuna Prostornog plana uređenja Općine Kolan biti će izložen svakog radnog dana u vremenu od 8.30 do 14.30 sati, od 15. lipnja 2022. do zaključno 14. srpnja 2022. godine, u prostorijama Općine Kolan, Trg Kralja Tomislava 6, 23251 Kolan.

Javno izlaganje o Prijedlogu Plana održat će se dana 29. lipnja u 10.00 sati, u prostorijama Općine Kolan, Trg kralja Tomislava 6, Kolan.

Pisana očitovanja, mišljenja, prijedlozi i primjedbe, vezani isključivo za predmet Prijedloga III. Izmjena i dopuna Prostornog plana uređenja Općine Kolan mogu se dati na sljedeći način:

- upisom u knjigu primjedbi;
- putem pošte na adresu: Općina Kolan, Trg Kralja Tomislava 6, 23251 Kolan;
- putem elektronske pošte na adresu e-pošte: info@kolan.hr te
- u zapisnik za vrijeme javnog izlaganja.

Tekstualni i grafički dio objavljen je na službenoj web stranici Općine Kolan.

Prijedlozi i primjedbe koji nisu dostavljeni u roku i nisu čitko napisani neće se uzimati u obzir u izradi Izvješća o javnoj raspravi.



Ana-Marija Gligora, dipl. iur.



REPUBLIKA HVATSKA
ZADARSKA ŽUPANIJA
OPĆINA KOLAN
JEDINSTVENI UPRAVNI ODJEL
Trg kralja Tomislava 6, Kolan
KLASA: 350-02/22-01/06
URBROJ: 2198/33-03/01-22-58
Kolan, 15. lipnja 2022.

MINISTARSTVO POLJOPRIVREDE
Ulica grada Vukovara 78
P.P. 1034
10000 Zagreb

PREDMET: Javna rasprava o Prijedlogu III. Izmjena i dopuna Prostornog plana uređenja Općine Kolan
- Obavijest, dostavlja se

Poštovani,

Temeljem članka 97. Zakona o prostornom uređenju („Narodne novine“, broj: 153/13, 65/17, 114/18, 39/19 i 98/19) obavještavamo Vas da će se održati javna rasprava o Prijedlogu III. Izmjena i dopuna Prostornog plana uređenja Općine Kolan .

Prijedlog III. Izmjena i dopuna Prostornog plana uređenja Općine Kolan biti će izložen svakog radnog dana u vremenu od 8.30 do 14.30 sati, od 15. lipnja 2022. do zaključno 14. srpnja 2022. godine, u prostorijama Općine Kolan, Trg Kralja Tomislava 6, 23251 Kolan.

Javno izlaganje o Prijedlogu Plana održat će se dana 29. lipnja u 10.00 sati, u prostorijama Općine Kolan, Trg kralja Tomislava 6, Kolan.

Pisana očitovanja, mišljenja, prijedlozi i primjedbe, vezani isključivo za predmet Prijedloga III. Izmjena i dopuna Prostornog plana uređenja Općine Kolan mogu se dati na sljedeći način:

- upisom u knjigu primjedbi;
- putem pošte na adresu: Općina Kolan, Trg Kralja Tomislava 6, 23251 Kolan;
- putem elektronske pošte na adresu e-pošte: info@kolan.hr te
- u zapisnik za vrijeme javnog izlaganja.

Tekstualni i grafički dio objavljen je na službenoj web stranici Općine Kolan.

Prijedlozi i primjedbe koji nisu dostavljeni u roku i nisu čitko napisani neće se uzimati u obzir u izradi Izvješća o javnoj raspravi.



Proćelnica Jedinствени upravnog odjela
Ana-Marija Gligora, dipl. iur.



REPUBLIKA HVATSKA
ZADARSKA ŽUPANIJA
OPĆINA KOLAN
JEDINSTVENI UPRAVNI ODJEL
Trg kralja Tomislava 6, Kolan
KLASA: 350-02/22-01/06
URBROJ: 2198/33-03/01-22-59
Kolan, 15. lipnja 2022.

MINISTARSTVO GOSPODARSTVA I
ODRŽIVOG RAZVOJA
Uprava za zaštitu prirode
Radnička cesta 80
10000 Zagreb

PREDMET: Javna rasprava o Prijedlogu III. Izmjena i dopuna Prostornog plana uređenja
Općine Kolan
- Obavijest, dostavlja se

Poštovani,

Temeljem članka 97. Zakona o prostornom uređenju („Narodne novine“, broj: 153/13, 65/17, 114/18, 39/19 i 98/19) obavještavamo Vas da će se održati javna rasprava o Prijedlogu III. Izmjena i dopuna Prostornog plana uređenja Općine Kolan .

Prijedlog III. Izmjena i dopuna Prostornog plana uređenja Općine Kolan biti će izložen svakog radnog dana u vremenu od 8.30 do 14.30 sati, od 15. lipnja 2022. do zaključno 14. srpnja 2022. godine, u prostorijama Općine Kolan, Trg Kralja Tomislava 6, 23251 Kolan.

Javno izlaganje o Prijedlogu Plana održat će se dana 29. lipnja u 10.00 sati, u prostorijama Općine Kolan, Trg kralja Tomislava 6, Kolan.

Pisana očitovanja, mišljenja, prijedlozi i primjedbe, vezani isključivo za predmet Prijedloga III. Izmjena i dopuna Prostornog plana uređenja Općine Kolan mogu se dati na sljedeći način:

- upisom u knjigu primjedbi;
- putem pošte na adresu: Općina Kolan, Trg Kralja Tomislava 6, 23251 Kolan;
- putem elektronske pošte na adresu e-pošte: info@kolan.hr te
- u zapisnik za vrijeme javnog izlaganja.

Tekstualni i grafički dio objavljen je na službenoj web stranici Općine Kolan.

Prijedlozi i primjedbe koji nisu dostavljeni u roku i nisu čitko napisani neće se uzimati u obzir u izradi Izvješća o javnoj raspravi.



Općelnica Jedinastvenog upravnog odjela
Ana-Marija Gligora, dipl. iur.



REPUBLIKA HVATSKA
ZADARSKA ŽUPANIJA
OPĆINA KOLAN
JEDINSTVENI UPRAVNI ODJEL
Trg kralja Tomislava 6, Kolan
KLASA: 350-02/22-01/06
URBROJ: 2198/33-03/01-22-60
Kolan, 15. lipnja 2022.

ZADARSKA ŽUPANIJA
ZAVOD ZA PROSTORNO PLANIRANJE
Braće Vranjanina 11
23000 Zadar

PREDMET: Javna rasprava o Prijedlogu III. Izmjena i dopuna Prostornog plana uređenja
Općine Kolan
- Obavijest, dostavlja se

Poštovani,

Temeljem članka 97. Zakona o prostornom uređenju („Narodne novine“, broj: 153/13, 65/17, 114/18, 39/19 i 98/19) obavještavamo Vas da će se održati javna rasprava o Prijedlogu III. Izmjena i dopuna Prostornog plana uređenja Općine Kolan .

Prijedlog III. Izmjena i dopuna Prostornog plana uređenja Općine Kolan biti će izložen svakog radnog dana u vremenu od 8.30 do 14.30 sati, od 15. lipnja 2022. do zaključno 14. srpnja 2022. godine, u prostorijama Općine Kolan, Trg Kralja Tomislava 6, 23251 Kolan.

Javno izlaganje o Prijedlogu Plana održat će se dana 29. lipnja u 10.00 sati, u prostorijama Općine Kolan, Trg kralja Tomislava 6, Kolan.

Pisana očitovanja, mišljenja, prijedlozi i primjedbe, vezani isključivo za predmet Prijedloga III. Izmjena i dopuna Prostornog plana uređenja Općine Kolan mogu se dati na sljedeći način:

- upisom u knjigu primjedbi;
- putem pošte na adresu: Općina Kolan, Trg Kralja Tomislava 6, 23251 Kolan;
- putem elektronske pošte na adresu e-pošte: info@kolan.hr te
- u zapisnik za vrijeme javnog izlaganja.

Tekstualni i grafički dio objavljen je na službenoj web stranici Općine Kolan.

Prijedlozi i primjedbe koji nisu dostavljeni u roku i nisu čitko napisani neće se uzimati u obzir u izradi Izvješća o javnoj raspravi.



Šefica Jedinice prostornog upravnog odjela
Ana-Marija Gligora, dipl. iur.

Hrvatska pošta Croatian Post Inc. / Republika Hrvatska **ADVICE of receipt/of delivery/of payment** P-21/CN 07
POVRATNICA — Obavijest o prijmu/uručenju/isplati

Office of posting: Prijamni poštanski ured 23251 Date Datum: 11.10.2021

Addressee of the item: Komunalno društvo PAg D.O.O. BRACE TRAJANIC A 23250 PAg

Nature of the item/Vrsta pošiljke: Registered (checked) Amount iznos: _____ Insured letter (checked) N° of item Br. pošiljke: 3 HR

Meets on a destination/Ispunjava se na odredištu: Delivered (checked) Date Datum: 21.10.21

Signature: Polje: [Signature] 20.06.22

Return to Vratiti: Name: OPĆINA KOLAN Street and N°: TRG KRALJA TOMISLAVA 6 Locality and country: 23251 KOLAN HR

Stamp of the office returning the advice: [Circular stamp]

KLASA: 350-02/22-01/06
URBROJ: 2198/33-03/01-22-37

OBAVIJEST

On postal service: Poštanska služba

On za narudžbu: 6/2021 Hrvatska pošta

Hrvatska pošta Croatian Post Inc. / Republika Hrvatska **ADVICE of receipt/of delivery/of payment** P-21/CN 07
POVRATNICA — Obavijest o prijmu/uručenju/isplati

Office of posting: Prijamni poštanski ured 23251 Date Datum: 11.10.2021

Addressee of the item: Komunalije D.O.O. TRAJANIC JUG 6 33291 NOVALJA

Nature of the item/Vrsta pošiljke: Registered (checked) Amount iznos: _____ Insured letter (checked) N° of item Br. pošiljke: 0 HR

Meets on a destination/Ispunjava se na odredištu: Delivered (checked) Date Datum: 21.10.2021

Signature: Polje: [Signature] 20.06.2022

Return to Vratiti: Name: OPĆINA KOLAN Street and N°: TRG KRALJA TOMISLAVA 6 Locality and country: 23251 KOLAN HR

Stamp of the office returning the advice: [Circular stamp]

KLASA: 350-02/22-01/06
URBROJ: 2198/33-03/01-22-38

OBAVIJEST

On postal service: Poštanska služba

On za narudžbu: 6/2021 Hrvatska pošta

Hrvatska pošta Croatian Post Inc. / Republika Hrvatska **ADVICE of receipt/of delivery/of payment** P-21/CN 07
POVRATNICA — Obavijest o prijmu/uručenju/isplati

Office of posting: Prijamni poštanski ured 23251 Date Datum: 11.10.2021

Addressee of the item: GRAD NOVALJA TRG TRAJANIC TRAJANIC 1 33291 NOVALJA

Nature of the item/Vrsta pošiljke: Registered (checked) Amount iznos: _____ Insured letter (checked) N° of item Br. pošiljke: 3 HR

Meets on a destination/Ispunjava se na odredištu: Delivered (checked) Date Datum: 21.10.21

Signature: Polje: [Signature]

Return to Vratiti: Name: OPĆINA KOLAN Street and N°: TRG KRALJA TOMISLAVA 6 Locality and country: 23251 KOLAN HR


Stamp of the office returning the advice: [Circular stamp]

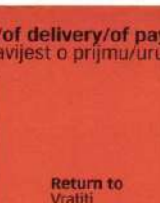

KLASA: 350-02/22-01/06
URBROJ: 2198/33-03/01-22-39

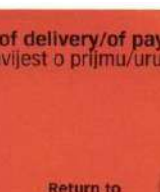
OBAVIJEST

On postal service: Poštanska služba

On za narudžbu: 6/2021 Hrvatska pošta

Hrvatska pošta Croatian Post Inc. / Republika Hrvatska		ADVICE of receipt/of delivery/of payment POVRATNICA — Obavijest o prijmu/uručenju/isplati		P-21/CN 07 On postal service Poštanska služba	
Office of posting Prijamni poštanski ured 23251		Date Datum 11/15/06 210 2121		<div style="text-align: center;">  <h1 style="font-size: 48px; margin: 0;">AR</h1> </div>	
Addressee of the item Primatelj pošiljke GRAD MG BRANITROVA OBALA 1 23250 PAK		Amount Iznos			
Nature of the item/Vrsta pošiljke <input checked="" type="checkbox"/> Registered Preporučena postal parcel Poštiljka <input type="checkbox"/> Insured letter Vrijednija pošiljka		Amount Iznos		Return to Vratiti Name Ime i prezime ili naziv tvrtke OPĆINA KOLAN	
N° of item Br. pošiljke AR RG 04661302 7 HR		Amount Iznos		Street and N° Ulica i br. TRG KRALJA TOMISLAVA 6	
Meets on a destination/ispunjava se na odredištu The item mentioned above has been duly Gore navedena pošiljka		Date Datum 2/0		Locality and country Mjesto i država 23251 KOLAN HR	
<input type="checkbox"/> delivered uručena je		<input type="checkbox"/> paid isplaćena je		KLASA: 350-02/22-01/06 UR BROJ: 2198/33-03/01-22-40	
Signature* Potpis* 20-06-11				OBAVIJEST	
<small> The advice may be signed by the addressee or, if the regulations of the country of destination so provide, by another authorized person. * Ovu obavijest može potpisati primatelj ili, ako to propisi određene države dopuštaju, druga ovlaštena osoba ili zaposlenik određenoj poštanskoj uredu. </small>					

Hrvatska pošta Croatian Post Inc. / Republika Hrvatska		ADVICE of receipt/of delivery/of payment POVRATNICA — Obavijest o prijmu/uručenju/isplati		P-21/CN 07 On postal service Poštanska služba	
Office of posting Prijamni poštanski ured 23251		Date Datum 11/15/06 210 2121		<div style="text-align: center;">  <h1 style="font-size: 48px; margin: 0;">AR</h1> </div>	
Addressee of the item Primatelj pošiljke ŽISTOČA 1 ODEŽNJAJE KOLAN 20-0- KOLAN 6 23251 KOLAN		Amount Iznos			
Nature of the item/Vrsta pošiljke <input checked="" type="checkbox"/> Registered Preporučena postal parcel Poštiljka <input type="checkbox"/> Insured letter Vrijednija pošiljka		Amount Iznos		Return to Vratiti Name Ime i prezime ili naziv tvrtke OPĆINA KOLAN	
N° of item Br. pošiljke AR RG 04661303 5 HR		Amount Iznos		Street and N° Ulica i br. TRG KRALJA TOMISLAVA 6	
Meets on a destination/ispunjava se na odredištu The item mentioned above has been duly Gore navedena pošiljka		Date Datum 27 06 2011		Locality and country Mjesto i država 23251 KOLAN HR	
<input type="checkbox"/> delivered uručena je		<input type="checkbox"/> paid isplaćena je		KLASA: 350-02/22-01/06 UR BROJ: 2198/33-03/01-22-41	
Signature* Potpis* 				OBAVIJEST	
<small> The advice may be signed by the addressee or, if the regulations of the country of destination so provide, by another authorized person. * Ovu obavijest može potpisati primatelj ili, ako to propisi određene države dopuštaju, druga ovlaštena osoba ili zaposlenik određenoj poštanskoj uredu. </small>					

Hrvatska pošta Croatian Post Inc. / Republika Hrvatska		ADVICE of receipt/of delivery/of payment POVRATNICA — Obavijest o prijmu/uručenju/isplati		P-21/CN 07 On postal service Poštanska služba	
Office of posting Prijamni poštanski ured 23251		Date Datum 11/15/06 210 2121		<div style="text-align: center;">  <h1 style="font-size: 48px; margin: 0;">AR</h1> </div>	
Addressee of the item Primatelj pošiljke LURKA KAFETANIJA ZADAR LIBIJSKA OBALA 8 23000 ZADAR		Amount Iznos			
Nature of the item/Vrsta pošiljke <input checked="" type="checkbox"/> Registered Preporučena postal parcel Poštiljka <input type="checkbox"/> Insured letter Vrijednija pošiljka		Amount Iznos		Return to Vratiti Name Ime i prezime ili naziv tvrtke OPĆINA KOLAN	
N° of item Br. pošiljke AR RG 04661304 4 HR		Amount Iznos		Street and N° Ulica i br. TRG KRALJA TOMISLAVA 6	
Meets on a destination/ispunjava se na odredištu The item mentioned above has been duly Gore navedena pošiljka		Date Datum 27 06 2011		Locality and country Mjesto i država 23251 KOLAN HR	
<input type="checkbox"/> delivered uručena je		<input type="checkbox"/> paid isplaćena je		KLASA: 350-02/22-01/06 UR BROJ: 2198/33-03/01-22-42	
Signature* Potpis* REPUBLIKA HRVATSKA MINISTARSTVO MORA PROMETA I INFRASTRUKTURE UPRAVA SIGURNOSTI PLOVIDBE LURKA KAFETANIJA ZADAR				OBAVIJEST	
<small> The advice may be signed by the addressee or, if the regulations of the country of destination so provide, by another authorized person. * Ovu obavijest može potpisati primatelj ili, ako to propisi određene države dopuštaju, druga ovlaštena osoba ili zaposlenik određenoj poštanskoj uredu. </small>					

Hrvatska pošta Croatian Post Inc. / Republika Hrvatska **ADVICE of receipt/of delivery/of payment** POVRATNICA — Obavijest o prijmu/uručenju/isplati **P-21/CN 07**

Office of posting: Prijamni poštanski ured **23251** Date: Datum **15.10.2022**

Addressee of the item: Primatelj pošiljke **HRVATSKÉ CESTE
MARTINA ZADAR
NIKOLE TESLE 143
23000 ZADAR**

Nature of the item/Vrsta pošiljke
 Registered/Preporučena Postal parcel/Paket Amount: Iznos
 Insured letter/Višestruka pošiljka
 Money order/Uputnica Amount: Iznos

Nr. of item/Br. pošiljke **AR RG 04 661 305 8 HR**

Meets on a destination/Ispunjava se na odredištu
 The item mentioned above has been duly delivered/uručena je
 delivered/uručena je Date: Datum **20.10.2022**
 paid/spaćeno je

Signature* Potpis* *[Signature]*

Stamp of the office returning the advice: Oznak iz poštanskog ureda koji vraća obavijest

Return to/Vratiti
 Name/Ime i prezime ili naziv tvrtke **OPĆINA KOLAN**
 Street and No./Ulica i br. **TRG KRALJA TOMISLAVA 6**
 Locality and country/Mjesto i država **23251 KOLAN HR**

KLASA: 350-02/22-01/06
 VEŠTOJ: 2198/33-03/01-22-43

Ozn. za narudžbu: 6/2021 **Hrvatska pošta**

Hrvatska pošta Croatian Post Inc. / Republika Hrvatska **ADVICE of receipt/of delivery/of payment** POVRATNICA — Obavijest o prijmu/uručenju/isplati **P-21/CN 07**

Office of posting: Prijamni poštanski ured **23251** Date: Datum **15.10.2022**

Addressee of the item: Primatelj pošiljke **HRVATSKÉ CESTE
VIA EKMANA - BRATRO PRIMOVIĆ
P. KASALONKA I OKOLINA 5
23230 STARI
ZADAR**

Nature of the item/Vrsta pošiljke
 Registered/Preporučena Postal parcel/Paket Amount: Iznos
 Insured letter/Višestruka pošiljka
 Money order/Uputnica Amount: Iznos

Nr. of item/Br. pošiljke **AR RG 04 661 298 0 HR**

Meets on a destination/Ispunjava se na odredištu
 The item mentioned above has been duly delivered/uručena je
 delivered/uručena je Date: Datum **27.06.2022**
 paid/spaćeno je

Signature* Potpis* *[Signature]*

Stamp of the office returning the advice: Oznak iz poštanskog ureda koji vraća obavijest

Return to/Vratiti
 Name/Ime i prezime ili naziv tvrtke **OPĆINA KOLAN**
 Street and No./Ulica i br. **TRG KRALJA TOMISLAVA 6**
 Locality and country/Mjesto i država **23251 KOLAN HR**

Kl: 350-02/22-01/06
 Urbr: 2198/33-03/01-22-44

Ozn. za narudžbu: 6/2021 **Hrvatska pošta**

Hrvatska pošta Croatian Post Inc. / Republika Hrvatska **ADVICE of receipt/of delivery/of payment** POVRATNICA — Obavijest o prijmu/uručenju/isplati **P-21/CN 07**

Office of posting: Prijamni poštanski ured **23251** Date: Datum **15.10.2022**

Addressee of the item: Primatelj pošiljke **PIPII - e UPUTA POMOĆE
LUPKI POMOĆE POMOĆE BROJERNA
10000 ZAGREB, PRISAVIJE 17**

Nature of the item/Vrsta pošiljke
 Registered/Preporučena Postal parcel/Paket Amount: Iznos
 Insured letter/Višestruka pošiljka
 Money order/Uputnica Amount: Iznos

Nr. of item/Br. pošiljke **AR RG 04 661 297 6 HR**

Meets on a destination/Ispunjava se na odredištu
 The item mentioned above has been duly delivered/uručena je
 delivered/uručena je Date: Datum **20.10.2022**
 paid/spaćeno je

Signature* Potpis* *[Signature]*

Stamp of the office returning the advice: Oznak iz poštanskog ureda koji vraća obavijest

Return to/Vratiti
 Name/Ime i prezime ili naziv tvrtke **OPĆINA KOLAN**
 Street and No./Ulica i br. **TRG KRALJA TOMISLAVA 6**
 Locality and country/Mjesto i država **23251 KOLAN HR**

Kl: 350-02/22-01/06
 Urbr: 2198/33-03/01-22-45

Ozn. za narudžbu: 6/2021 **Hrvatska pošta**

Hrvatska pošta Croatian Post Inc. / Republika Hrvatska		ADVICE of receipt/of delivery/of payment POVRATNICA — Obavijest o prijmu/uručenju/isplati		P-21/CN 07	
Office of posting Prijamni poštanski ured 23251		Date Datum 15.06.2022.		<div style="text-align: center; font-size: 2em; font-weight: bold;">AR</div> <p>Stamp of the office returning the advice Otsak žiga poštanskog ureda koji vraća obavijest</p>	
Addressee of the item Primatelj pošiljke MINISTARSTVO KULTURE KONDORFORŠKE BOJLE U ZADRU 03200 ZAGREB, ULJE STRIJEMSKA 3		Nature of the item/Vrsta pošiljke <input type="checkbox"/> Registered <input type="checkbox"/> Postal parcel <input type="checkbox"/> Insured letter <input type="checkbox"/> Money order			
# of item Br. pošiljke 2		Amount Iznos 04 661 296		Return to Vratiti: Name Ime i prezime ili naziv tvrtke Street and N° Ulica i br. OPĆINA KOLAN TRG KRALJA TOMISLAVA 6 Locality and country Mjesto i država 23251 KOLAN HR	
Meets on a destination/ispunjava se na određitu Gore navedena pošiljka <input type="checkbox"/> delivered <input type="checkbox"/> paid		Signature* Potpis* 23-06-2022		KI: 350-02/22-01/06 Ur.br.: 2198/33-03/01-22-46 OBVIJEST	

* Advice may be signed by the addressee or, if the regulations of the country destination so provide, by another authorized person.
 * Ovu obavijest može potpisati primatelj ili, ako to propisi određene države dopuštaju, druga ovlaštena osoba ili zaposlenik određеног poštanskog ureda.

Hrvatska pošta Croatian Post Inc. / Republika Hrvatska		ADVICE of receipt/of delivery/of payment POVRATNICA — Obavijest o prijmu/uručenju/isplati		P-21/CN 07	
Office of posting Prijamni poštanski ured 23251		Date Datum 15.06.2022.		<div style="text-align: center; font-size: 2em; font-weight: bold;">AR</div> <p>Stamp of the office returning the advice Otsak žiga poštanskog ureda koji vraća obavijest</p>	
Addressee of the item Primatelj pošiljke MINISTARSTVO KULTURE I MEDIJA 10000 ZAGREB, KELJANIČEV BIV 2		Nature of the item/Vrsta pošiljke <input type="checkbox"/> Registered <input type="checkbox"/> Postal parcel <input type="checkbox"/> Insured letter <input type="checkbox"/> Money order			
# of item Br. pošiljke 9		Amount Iznos 04 661 295		Return to Vratiti: Name Ime i prezime ili naziv tvrtke Street and N° Ulica i br. OPĆINA KOLAN TRG KRALJA TOMISLAVA 6 Locality and country Mjesto i država 23251 KOLAN HR	
Meets on a destination/ispunjava se na određitu Gore navedena pošiljka <input type="checkbox"/> delivered <input type="checkbox"/> paid		Signature* Potpis* 20-06-2022		KI: 350-02/22-01/06 Ur.br.: 2198/33-03/01-22-47 OBVIJEST	

* Advice may be signed by the addressee or, if the regulations of the country destination so provide, by another authorized person.
 * Ovu obavijest može potpisati primatelj ili, ako to propisi određene države dopuštaju, druga ovlaštena osoba ili zaposlenik određеног poštanskog ureda.

Hrvatska pošta Croatian Post Inc. / Republika Hrvatska		ADVICE of receipt/of delivery/of payment POVRATNICA — Obavijest o prijmu/uručenju/isplati		P-21/CN 07	
Office of posting Prijamni poštanski ured 23251		Date Datum 15.06.2022.		<div style="text-align: center; font-size: 2em; font-weight: bold;">AR</div> <p>Stamp of the office returning the advice Otsak žiga poštanskog ureda koji vraća obavijest</p>	
Addressee of the item Primatelj pošiljke KOMUNALNO DRUŠTVO KOLAN d.d. KOPČAR 8 23251 KOLAN		Nature of the item/Vrsta pošiljke <input checked="" type="checkbox"/> Registered <input type="checkbox"/> Postal parcel <input type="checkbox"/> Insured letter <input type="checkbox"/> Money order			
# of item Br. pošiljke 1		Amount Iznos 04 661 306		Return to Vratiti: Name Ime i prezime ili naziv tvrtke Street and N° Ulica i br. OPĆINA KOLAN TRG KRALJA TOMISLAVA 6 Locality and country Mjesto i država 23251 KOLAN HR	
Meets on a destination/ispunjava se na određitu Gore navedena pošiljka <input type="checkbox"/> delivered <input type="checkbox"/> paid		Signature* Potpis* 27.06.2022		KI: 350-02/22-01/06 URBRJ: 2198/33-03/01-22-48 OBVIJEST	

* Advice may be signed by the addressee or, if the regulations of the country destination so provide, by another authorized person.
 * Ovu obavijest može potpisati primatelj ili, ako to propisi određene države dopuštaju, druga ovlaštena osoba ili zaposlenik određеног poštanskog ureda.

Hrvatska pošta Croatian Post Inc. / Republika Hrvatska		ADVICE of receipt/of delivery/of payment POVRATNICA — Obavijest o prijmu/uručenju/isplati		P-21/CN 07	
Office of posting Prijamni poštanski ured 23249		Date Datum 11/5/2021/22		On postal service Poštanska služba	
Addressee of the item Primalac pošiljke MUP - u PU BARDOLCA SUZBIA UPRAVNIH I INSPEKCIJSKIH POSLUG 23000 Brijuni, ZOLJE DRŽAVNEŠKE 1		Stamp of the office returning the advice Odsjek žiga poštanskog ureda koji vraća obavijest		AR	
Nature of the item/Vrsta pošiljke <input type="checkbox"/> Registered Preporučena Postal parcel Paket <input type="checkbox"/> Insured letter Vrijednosna pošiljka		Return to Vratiti Name Ime i prezime ili naziv tvrtke		Street and N° Ulica i br.	
N° of item Br. pošiljke AR RG 04 661 294 5 HR		Street and N° Ulica i br.		OPĆINA KOLAN TRG KRALJA TOMISLAVA 6	
Meets on a destination/Ispunjava se na određištju The item mentioned above has been duly Gore navedena pošiljka		Locality and country Mjesto i država		23251 KOLAN HR	
<input type="checkbox"/> delivered uručena je		KI: 350 - 02 / 22 - 01 / 06 Ur. br.: 2198 / 33 - 03 / 01 - 22 - 49		OBVIJEST	
<input type="checkbox"/> paid isplaćena je		20-06-2022		Ozn. za narudžbu: 6/2021	
Signature* Potpis* 20-06-2022		Hrvatska pošta			

Hrvatska pošta Croatian Post Inc. / Republika Hrvatska		ADVICE of receipt/of delivery/of payment POVRATNICA — Obavijest o prijmu/uručenju/isplati		P-21/CN 07	
Office of posting Prijamni poštanski ured 23249		Date Datum 21/10/21/22		On postal service Poštanska služba	
Addressee of the item Primalac pošiljke MUP PU QVINE ZASTIT SUZBIA QVINE ZASTIT 23000 KOLAN - UL. D. HERZOGA M/C		Stamp of the office returning the advice Odsjek žiga poštanskog ureda koji vraća obavijest		AR	
Nature of the item/Vrsta pošiljke <input type="checkbox"/> Registered Preporučena Postal parcel Paket <input type="checkbox"/> Insured letter Vrijednosna pošiljka		Return to Vratiti Name Ime i prezime ili naziv tvrtke		Street and N° Ulica i br.	
N° of item Br. pošiljke AR RG 04 661 354 3 HR		Street and N° Ulica i br.		OPĆINA KOLAN TRG KRALJA TOMISLAVA 6	
Meets on a destination/Ispunjava se na određištju The item mentioned above has been duly Gore navedena pošiljka		Locality and country Mjesto i država		23251 KOLAN HR	
<input type="checkbox"/> delivered uručena je		KI: 350 - 02 / 22 - 01 / 06 Ur. br.: 2198 / 33 - 03 / 01 - 22 - 50		OBVIJEST (Odsjek RKT)	
<input type="checkbox"/> paid isplaćena je		21/10/21/22		Ozn. za narudžbu: 6/2021	
Signature* Potpis*		Hrvatska pošta			

Hrvatska pošta Croatian Post Inc. / Republika Hrvatska		ADVICE of receipt/of delivery/of payment POVRATNICA — Obavijest o prijmu/uručenju/isplati		P-21/CN 07	
Office of posting Prijamni poštanski ured 23249		Date Datum 11/5/21/22		On postal service Poštanska služba	
Addressee of the item Primalac pošiljke MINISTARSTVO GOSPODARSTVA I ODRŽIVOG RAZVOJA ODRŽIVO GOSPODARSTVO OTPRAM 10000 ZAGREB, HRANIČA OVA 80		Stamp of the office returning the advice Odsjek žiga poštanskog ureda koji vraća obavijest		AR	
Nature of the item/Vrsta pošiljke <input type="checkbox"/> Registered Preporučena Postal parcel Paket <input type="checkbox"/> Insured letter Vrijednosna pošiljka		Return to Vratiti Name Ime i prezime ili naziv tvrtke		Street and N° Ulica i br.	
N° of item Br. pošiljke AR RG 04 661 292 8 HR		Street and N° Ulica i br.		OPĆINA KOLAN TRG KRALJA TOMISLAVA 6	
Meets on a destination/Ispunjava se na određištju The item mentioned above has been duly Gore navedena pošiljka		Locality and country Mjesto i država		23251 KOLAN HR	
<input type="checkbox"/> delivered uručena je		KI: 350 - 02 / 22 - 01 / 06 Ur. br.: 2198 / 33 - 03 / 01 - 22 - 01		OBVIJEST	
<input type="checkbox"/> paid isplaćena je		20-06-2022		Ozn. za narudžbu: 6/2021	
Signature* Potpis* B. 74		Hrvatska pošta			

Hrvatska pošta Croatian Post Inc. / Republika Hrvatska **ADVICE of receipt/of delivery/of payment** P-21/CN 07
POVRATNICA — Obavijest o prijmu/uručenju/isplati

Office of posting: 23251, Date: 11.10.2022

Addressee of the item: HRVATSKA REKONSTRUKCIJA AGENCIJA ZA NERESNE OŠETAVANJE, 1. OJNO ZEMER, R.F. MIHANOVICA 9

Nature of the item: Registered postal parcel, Amount: 4 HR

Meets on a destination: Delivered and paid

Signature: [Signature]

Return to: OPĆINA KOLAN, TRG KRALJA TOMISLAVA 8, 23251 KOLAN HR

Stamp: 23.10.2022

Handwritten: K1: 350-02/22-01/06, Ur. Vr.: 2198/33-03/01-22-52, OBVIJEST

Hrvatska pošta Croatian Post Inc. / Republika Hrvatska **ADVICE of receipt/of delivery/of payment** P-21/CN 07
POVRATNICA — Obavijest o prijmu/uručenju/isplati

Office of posting: 23251, Date: 15.06.2022

Addressee of the item: HRVATSKO SURTE d.o.o. UPRAVN SURTE PODKUPČENICA SEVI, 53.270 SEVI, U.L.N. SVEZNA 25

Nature of the item: Registered postal parcel, Amount: 5 HR

Meets on a destination: Delivered and paid

Signature: [Signature]

Return to: OPĆINA KOLAN, TRG KRALJA TOMISLAVA 8, 23251 KOLAN HR

Stamp: [Circular Stamp]

Handwritten: K1: 350-02/22-01/06, Ur. Vr.: 2198/33-03/01-22-53, OBVIJEST

Hrvatska pošta Croatian Post Inc. / Republika Hrvatska **ADVICE of receipt/of delivery/of payment** P-21/CN 07
POVRATNICA — Obavijest o prijmu/uručenju/isplati

Office of posting: 23251, Date: 11.10.2022

Addressee of the item: HRVATSKO VOĐE VOJNO GOSPODARSKI OPIEL ZA SUDNOSTI ULAZNA (BOSNAR), 21000 SALT, VUKOVARSKA 95

Nature of the item: Registered postal parcel, Amount: 1 HR

Meets on a destination: Delivered and paid

Signature: [Signature]

Return to: OPĆINA KOLAN, TRG KRALJA TOMISLAVA 8, 23251 KOLAN HR

Stamp: 23.10.2022

Handwritten: K1: 350-02/22-01/06, Ur. Vr.: 2198/33-03/01-22-54, OBVIJEST

Hrvatska pošta Croatian Post Inc. / Republika Hrvatska **ADVICE of receipt/of delivery/of payment** **POVRATNICA — Obavijest o prijmu/uručenju/isplati** P-21/CN 07

Office of posting: Prijamni poštanski ured 23251 Date: Datum 15.09.2022.

Addressee of the item: Ministarstvo Privredne Ulica: Ulica Kralja Tomislava 0 P.I.: 1034 1000 Zagreb

Nature of the item/vrsta pošiljke: Registered Preporučena Postal parcel Paket Amount iznos

Nº of item: Br. pošiljke AR RG 04 661 285 7 HR

Meets on a destination: Ispunjava se na odredištu

The item mentioned above has been duly delivered: Gore navedena pošiljka isporučena je Date: Datum 20

Signature: Potpis: REPUBLIKA HRVATSKA MINISTARSTVO PRIVREDE 20-06-2022

Return to: Vratiti Name: Ime i prezime ili naziv tvrtke Street and Nº: Ulica i br. OPCINA KOLAN TRG KRALJA TOMISLAVA 0 Locality and country: Mjesto i država 23251 KOLAN HR

KI: 350-02/22-01/06 Ur.br.: 2198/33-03/01-22-58 OBRAJEST

Ozn. za narudžbu: 6/2021 Hrvatska pošta

Hrvatska pošta Croatian Post Inc. / Republika Hrvatska **ADVICE of receipt/of delivery/of payment** **POVRATNICA — Obavijest o prijmu/uručenju/isplati** P-21/CN 07

Office of posting: Prijamni poštanski ured 23251 Date: Datum 15.09.2022.

Addressee of the item: Ministarstvo Gospodarstva i Održivog Razvoja Ulica: Ulica Kralja Tomislava 0 P.I.: 1000 Zagreb

Nature of the item/vrsta pošiljke: Registered Preporučena Postal parcel Paket Amount iznos

Nº of item: Br. pošiljke AR RG 04 661 284 3 HR

Meets on a destination: Ispunjava se na odredištu

The item mentioned above has been duly delivered: Gore navedena pošiljka isporučena je Date: Datum 20

Signature: Potpis: REPUBLIKA HRVATSKA MINISTARSTVO GOSPODARSTVA I ODRŽIVOG RAZVOJA 15-09-2022

Return to: Vratiti Name: Ime i prezime ili naziv tvrtke Street and Nº: Ulica i br. OPCINA KOLAN TRG KRALJA TOMISLAVA 0 Locality and country: Mjesto i država 23251 KOLAN HR

KI: 350-02/22-01/06 Ur.br.: 2198/33-03/01-22-59 OBRAJEST

Ozn. za narudžbu: 6/2021 Hrvatska pošta

Hrvatska pošta Croatian Post Inc. / Republika Hrvatska **ADVICE of receipt/of delivery/of payment** **POVRATNICA — Obavijest o prijmu/uručenju/isplati** P-21/CN 07

Office of posting: Prijamni poštanski ured 23251 Date: Datum 15.09.2022.

Addressee of the item: ZEP ZAVOD ZA PROJEKTOVANJE I PLANIRANJE Ulica: Ulica Kralja Tomislava 0 P.I.: 2300 Zagreb

Nature of the item/vrsta pošiljke: Registered Preporučena Postal parcel Paket Amount iznos

Nº of item: Br. pošiljke AR RG 04 661 283 0 HR

Meets on a destination: Ispunjava se na odredištu

The item mentioned above has been duly delivered: Gore navedena pošiljka isporučena je Date: Datum 20

Signature: Potpis: REPUBLIKA HRVATSKA

Return to: Vratiti Name: Ime i prezime ili naziv tvrtke Street and Nº: Ulica i br. OPCINA KOLAN TRG KRALJA TOMISLAVA 0 Locality and country: Mjesto i država 23251 KOLAN HR

KI: 350-02/22-01/06 Ur.br.: 2198/33-03/01-22-60 OBRAJEST

Ozn. za narudžbu: 6/2021 Hrvatska pošta

4. Zapisnik s javnog izlaganja:



REPUBLIKA HRVATSKA
ZADARSKA ŽUPANIJA
OPĆINA KOLAN

KLASA: 350-02/22-01/06
URBROJ: 2198/33-03/10-22-62
Kolan, 29. lipnja 2022.

ZAPISNIK

s Javnog izlaganja Prijedloga III. Izmjena i dopuna Prostornog plana uređenja Općine Kolan

Održanog 29. lipnja 2022. godine u velikoj dvorani Općine Kolan, na adresi Trg kralja Tomislava 6, Kolan s početkom u 10,00 sati.

Javno izlaganje održano je na temelju članka 99. Zakona o prostornom uređenju („Narodne novine“, broj 153/13, 65/17, 114/18, 39/19, 98/19).

Izrađivač plana: Zona kvadrat d.o.o., Prilaz Zagrebačkoj Cesti 5, 10000 Veliko Polje

Prisutni na javnom izlaganju:

Predstavnici Općine Kolan

1. Šime Gligora, Općinski načelnik
2. Ana-Marija Gligora, pročelnica Jedininstvenog upravnog odjela

Izrađivač plana:

1. Željka Kajfeš, voditelj

Ostale fizičke osobe:

Ukupno je nazočilo 30 osoba potpisanih na popisu nazočnih osoba

Načelnik Općine Kolan, Šime Gligora pozdravlja prisutne i otvara javnu raspravu te navodi kako je Prostorni plan uređenja Općine Kolan donesen 2008. godine. Dosad su bile dvije izmjene prostornog plana, a postupak za III. Izmjene i dopune Prostornog plana uređenja Općine Kolan započeo je 2020. godine kada je izrađen prijedlog plana. Napravilo se nekoliko značajnih izmjena u novim izmjenama plana od zadnjih II. Izmjena i dopuna plana iz 2015. godine. Najbitnija stavka III. Izmjena i dopuna plana je usklađenje s Prostornim planom uređenja Zadarske županije. Trebalo je također izmijeniti dio plana zbog izgradnje vrtića, škole, gradnje stambenih zgrada, uređenja prometne mreže, poslovna zona Križine, sidrišta u naseljima Mandre i Kolanjski Gajac. Nakon utvrđivanja prijedloga izmjena i dopuna plana, te nakon izglasane odluke Općinskog vijeća, provedeno je javno savjetovanje u mjesecu travnju ove godine. Općina Kolan je zaprimila 31 primjedbu, od kojih je nekoliko njih usvojeno i

ukomponirano u III. Izmjene i dopune plana. Javna rasprava traje do 14. srpnja te se pisanim putem mogu dati primjedbe ili mišljenje na plan. Nakon što se obrade svi prikupljeni podaci napraviti će se konačan plan koji će biti poslan Ministarstvu na izdavanje suglasnosti te Općinskom vijeću na usvajanje istog.

Nakon toga Željka Kajfeš pozdravlja sve i ukratko pojašnjava potrebu koja je dovela do III izmjena i dopuna prostornog plana uređenja Općine Kolan. Pribavljena je nova katastarska izmjera, te je u razgovoru s katastarskim uredom dogovoreno da će se koristiti nova katastarska izmjera zbog lakše primjene. Navodi kako su kod javnog savjetovanja prikupljena 23 mišljenja javnopravnih tijela, kazuje kako je plan trebalo uskladiti s novim Zakonom i Prostornim planom Zadarske županije, zona turističke namjene „Lojkova punta“ smanjena je s 5 na 2 hetara površine, a turistička zona „Solinice“ povećana je s 5 na 10 hektara površine obuhvata. Zbog uvjeta izgradnje dječjeg vrtića trebalo je izmijeniti dio s prometnicama ispred samog zemljišta izrađenog prema idejnom rješenju projekta. Građevinska zemljišta u vlasništvu Općine Kolan ... Nadalje morala se formirati nova poslovna zona s obzirom da nisu ostvareni uvjeti za proširenje postojeće poslovne zone. UPU je povećana miniamalna površina katastarskih čestica s 2.000 na 5.000 kvadrata – UPU Mandre Zapad. Onemogućilo bi se dodatno opterećenje vodoopskrbne mreže. Svi izgrađeni i legalizirani objekti imaju stečena prava koja im se ne oduzimaju ovim planom. Građevine prilikom rekonstrukcija ne gube stečena prava. Izgradnja objekata ne prati postojeću infrastrukturu. Formiranje sidrišta 3 zone, 2 zone u Mandrama i 1 u Kolanjskom Gajcu. Broj stambenih čestica se vezuje na kvadraturu čestice. Zahvaljuje se i daje riječ načelniku koji otvara javnu raspravu.

Sanja Rajaković Pedljo pita hoće li doći do promjena koeficijenata izgrađenosti u Kolanjskom Gajcu, Zoni B-2. Kajfeš odgovara da se ovim planom ne mogu mijenjati koeficijenti, na što načelnik nadodaje neka gospoda pošalje zahtjev za izmjenom UPU-a u čijoj je to domeni.

Boris Čemeljić pita što je za zemljištima u negrađevinskim zonama (bijeloj zoni) gdje su se izgradili objekti, zanima ga kako drugi mogu graditi a on i njegov brat ne. Zanima ga od koga su dobili dopuštenje i zašto, jer niti plaćaju komunalne doprinose niti poreze. Tko će dovesti u red i kada bespravnu gradnju. Ukazuje na problem ilegalne gradnje.

Marija Šupraha traži pojašnjenje na kartama....

Načelnik napominje da svi koji imaju primjedbe pošalju pisanim putem na adresu Općine Kolan ili na mail adresu.

Katarina Hajdinić navodi kako je problem kod izrade projekata zbog stare i nove katastarske izmjere, kazuje kako će doći do problema usklađenja kakda nova izmjera stupi na snagu. Kajfeš navodi kako ju je pisajući izmjene plana mučio isti problem ali kazuje kako je katastar u takvim slučajevima izdavao potvrde od kojih je čestica napravljena nova čestica, tj. Potvrda sačinjava i broj stare i broj nove katastarske čestice. Sugestija Katarine Hajdinić da ZORP naglasi zonu ograničenja... dva podnaslova ili 2 članka. Dpu groblje – upu novi ali po zakonu... Dostaviti će pisanim putem ostale primjedbe na plan.

Željko Galeković pita za zonu turističke namjene, da on ne može ni sa susjednim česticama formirati zonu do 2.000 a kamoli do 5.000 traženih kvadrata. Daje prijedlog da se smanji taj dio istočni i proširi zapadni dio Mandri u građevinskom području u županijskom planu. Kajfeš navodi kada dođe do 80% izgrađenosti naselja doći i do promjena u građevinskim zonama.

Josip Paladina spominje problem sabirnih cesta, navodi da ih je premalo. Prometnice su oduvijek problem u Mandrama zbog svojih 90 stupanjskih kuteva, zbog premale širine ceste, zbog izgrađenosti kuća i puteva na cestama, navodi kako bi cesta na pojedinim mjestima trebala

biti 5 metara širine a ona je 3 metra. Ukazuje na problem navodeći da je nekoliko puta zvao i komunalne redare da izađu na uviđaj i naprave zapisnik. Postavlja pitanje tko će dati nalog da se sruše sagrađeni zidovi na cestama, tko će biti odgovoran. Također ga zanima hoće li ovaj prostorni plan biti usklađen s županijskim planom koji je sada na snazi pa će se opet kada stupi na snagu novi prostorni plan županije morati uskladiti i prostorni plan Općine Kolan s njime. Usklađenje će biti neminovno, s obzirom da izlazi i novi izmijenjeni Zakon.

Načelnik Općine Kolan zahvaljuje svima i zatvara raspravu javnog uvida u 11:20^h.

Zapisničar
Anita Škoda



Načelnik Općine Kolan
Šime Gligora



POPIS NAZOČNIH JAVNOM IZLAGANJU III. IZMJENA I DOPUNA PPUO KOLAN

NAZOČNI – PRISUTNI

NA JAVNOM IZLAGANJU
o Prijedlogu III. Izmjena i dopuna Prostornog plana uređenja Općine Kolan

29. lipnja 2022. godine u 10,00 sati
u prostorijama svečane dvorane Općine Kolan

IME I PREZIME	ADRESA	POTPIS
zona kvadrat doo 1. ŽELKA KAJFES		Kajfes
2. ANA-MARIJA GLIGORA		Gligora
3. ŠIME GLIGORA		Gligora
4. ANITA ŠKODA		Škoda
5. JOSIP TOBOLEK		Tobolek
6. CRICOM		Cricom
7. KATARINA BADIURINA		Badiurina
8. LORENA ŠUKAR		Šukar
9. SILVANO GLIGORA		Gligora
10. DANIEL ČEMEČIĆ		Čemečić
11. IVAN ŠUPRAH		Šuprah
12. BORIS ČALČIĆ		Boris Čalčić
13. IVAN ČEMEČIĆ		Čemečić
14. SANJA LAJAKOVIĆ PAJLO		Lajaković
15. MARIJA LAJAKOVIĆ		Lajaković
16. MARKO LAJAKOVIĆ		Lajaković
17. MIRELA ŠUPRAH		Šuprah
18. DOMENIK ŠKODA		Škoda

POPIS NAZOČNIH JAVNOM IZLAGANJU III. IZMJENA I DOPUNA PPUO KOLAN

- 19. ANTE GLIGORA [redacted] [signature]
- 20. IVAN ČEMUČIĆ [redacted] [signature]
- 21. KATARINA HAJDINIĆ [redacted] [signature]
- 22. ALEN ČEMUČIĆ [redacted] [signature]
- 23. IVAN BALABANIĆ [redacted] [signature]
- 24. KARMEN ŠPRATIĆ [redacted] [signature]
- 25. ŽELRO GALEKOVIĆ [redacted] [signature]
- 26. ĐURKO BOŽIĆ [redacted] [signature]
- 27. BISERKA TAŽER [redacted] [signature]
- 28. ANA TAŽER-MEDIJA [redacted] [signature]
- 29. JELENA ŠKODA BARIČEVIĆ [redacted] [signature]
- 30. TOMISLAV MEDIJA [redacted] [signature]
- 31. _____
- 32. _____
- 33. _____
- 34. _____
- 35. _____
- 36. _____
- 37. _____
- 38. _____
- 39. _____
- 40. _____
- 41. _____
- 42. _____
- 43. _____
- 44. _____

NI SU BILE
TRISUŠE

5. Primjedbe na plan – knjiga primjedbi

TRAŽIM OBESJEDENJE ZA UKIDANJE
GRADJEVINSKA ZONE NA ČESTICI 3641/1
UPU 7

Josip Paladina
JOSIP PALADINA

S obzirom da su Uvjeti gradnje definirani člankom 30
izmjenjeni, te više nisu u skladu s uvjetima gradnje
nižeg reda (urbanistički), molim potvrditi koji uvjeti
gradnje će imati prednost u daljnjim postupcima iskazuju
građevinskih dozvola za UPU 3 Maughe.

Marko Prstec

MARKO PRSTEC

TRAŽIM PISMENO OBJAŠNJENJE ZAŠTO
SE JE MOJE PARCELA IZBIEGAVAO
KOJI JE RAZLOG OD SVIJE ISTO
IMAM JEDNA UZ POMOĆ SUSTAVA
DOŠHO U T3 ZONU MOLIO BI
POSPODU KOJI SU RADIKI PROSTORNI
PLAN DA SE ZAPITAJU ŠTO ČIN
IT DA NAPRAVIO ZHA HVALA
SVIMA! FOMIĆ NENADI, IMANJRE
RIBARSKA 2 ~~1~~ 1
NE MOGU TO ZATISLIT
MOLIO BI DA SE U RESTORU SPOJE
ONE DVI ČESTICE ILI U ŽUTO
ILI U POSLOVNO STRAJNO 171 JE
ZHAO!

1. Vezano za K.č. 3645/11 tražim da se uvrsti cijela parcela u jednu zonu - stambena zona za buduću gradnju građevinsku.

Ljiljana Vrdoljak i Miro Vrdoljak
Miro Vrdoljak i Ljiljana Vrdoljak

2. Vezano za K.č. 3799/10 tražim da također uote u zonu gradnje - stambeno ili mješovita gradnja (nalazi se na raskršću cesta Mandre i Simuna i logično je da bude dozvoljena gradnja na tim parcelama)

Ljiljana Vrdoljak i
Ljiljana Vrdoljak, [REDACTED]

6. Mišljenje/očitovanja javnopravnih tijela:



KLASA: 350-05/20-01/352
URBROJ: 376-05-3-22-06
Zagreb, 20. lipnja 2022.

REPUBLIKA HRVATSKA
ZADARSKA ŽUPANIJA - OPĆINA KOLAN

Primljeno:	24.06.2022.		
Klasifikacijska oznaka:	Org. jed.		
	350-02/22-01/06		
Uredžbeni broj	Pril.	Vrij.	
2198-22-52/1			

Republika Hrvatska
Zadarska županija
Općina Kolan
Jedinstveni upravni odjel
Trg kralja Tomislava 6
23250 Kolan

PREDMET: Općina Kolan
III. IZMJENE I DOPUNE PROSTORNOG PLANA UREĐENJA OPĆINE
KOLAN
-mišljenje u tijeku javne rasprave

Veza: Vaš dopis KLASA: 350-02/22-01/06, URBROJ: 2198/33-03/01-22-52, od 15. lipnja 2022.

Poštovani,

Hrvatska regulatorna agencija za mrežne djelatnosti (dalje: HAKOM) zaprimila je Vaš dopis kojim tražite da vam na osnovu članka 97. Zakona o prostornom uređenju (NN br. 153/13, 65/17, 114/18, 39/19 i 98/19) i članka 25. stavka 2. i 3. Zakona o elektroničkim komunikacijama (NN br. 73/08, 90/11, 133/12, 80/13, 71/14 i 72/17; dalje: ZEK) HAKOM izda mišljenje na prijedlog III. IZMJENE I DOPUNE PROSTORNOG PLANA UREĐENJA OPĆINE KOLAN za javnu raspravu.

Uvidom u prijedlog III. IZMJENE I DOPUNE PROSTORNOG PLANA UREĐENJA OPĆINE KOLAN, članak 99., stavak 5.: "Građevine pokretne mreže grade se unutar naselja kao krovne i potkrovne antene, dok izvan građevinskog područja treba osigurati minimalnu udaljenost 100 m od njegovog ruba i na lokalitetima koji nisu u koliziji sa smjernicama zaštite prirode (narušavanje krajobraznih vrijednosti) i nepokretnih kulturnih dobara (na udaljenosti min. 500 m od pojedinačnih zaštićenih građevina ili rubova zaštićenih naselja odnosno njihovih dijelova), prema posebnim uvjetima pravnih osoba s javnim ovlastima i mjerodavnih službi zaštite." utvrdili smo **izostanak planiranja** nove elektroničke komunikacijske infrastrukture za pružanje javne komunikacijske usluge putem elektromagnetskih valova, bez korištenja vodova, na način kako je to zatraženo u zahtjevima HAKOM-a.

Predmetni stavak je nejasan (potkrovne antene?) te ograničavajući (100 m od njegovog ruba – ruba; na što se ovo odnosi?, 500 m od građevina ili rubova naselja) te ga je potrebno brisati.

Slijedom navedenog dajemo vam **negativno mišljenje**.

Obrazloženje

HRVATSKA REGULATORNA AGENCIJA ZA MREŽNE DJELATNOSTI

Ulica Roberta Frangeša-Mihanovića 9, 10110 Zagreb / OIB: 87950783661 / Tel: (01) 7007 007, Faks: (01) 7007 070 / www.hakom.hr

HRVATSKA REGULATORNA AGENCIJA ZA MREŽNE DJELATNOSTI

Planiranje nove elektroničke komunikacijske infrastrukture za pružanje javne komunikacijske usluge putem elektromagnetskih valova, bez korištenja vodova određeno je zahtjevom HAKOM-a KLASA: 350-05/20-01/352, URBROJ: 376-05-3-22-04, od 11. siječnja 2022.

„Novu elektroničku komunikacijsku infrastrukturu za pružanje javne komunikacijske usluge putem elektromagnetskih valova, bez korištenja vodova, odrediti planiranjem postave baznih stanica i njihovih antenskih sustava na antenskim prihvata na izgrađenim građevinama i rešetkastim i/ili jednocjevnim stupovima bez detaljnog definiranja (točkastog označavanja) lokacija, vodeći računa o mogućnosti pokrivanja tih područja radijskim signalom koji će se emitirati antenskim sustavima smještenim na te antenske prihvate (zgrade i/ili stupove) uz načelo zajedničkog korištenja od strane svih operatora gdje god je to moguće.”
Predmetni tekst je dio odredbi (članak 99., stavak 4.).

HAKOM naglašava naslovu da je obavezan pribaviti pozitivno prethodno mišljenje HAKOM-a kojim se potvrđuje da se dokumentom prostornog uređenja uređuje gradnja elektroničke komunikacijske infrastrukture i druge povezane opreme u skladu sa člankom 25. stavkom 2. ZEK-a i pravilnicima iz članka 24. stavak 9. ZEK-a.

Navedeno predstavlja uvjet za dobivanje pozitivnog mišljenja na prijedlog predmetnog plana. Podsjećamo vas da je donošenje prostornog plana, bez pozitivnog mišljenja HAKOM-a na prijedlog plana, protivno odredbama ZEK-a te predstavlja tešku povredu zakona po članku 119, stavak 1. točka 4.

S poštovanjem,

RAVNATELJ
mr.sc. Miran Gosta

(elektronički potpisala ovlaštena osoba)

Dostaviti:

1. Naslovu preporučeno



REPUBLIKA HRVATSKA
ZADARSKA ŽUPANIJA - OPĆINA KOLAN



Primljeno:	13.07.2022.
Klasifikacijska oznaka:	Org. jed.
	350-02/22-01/06
Urudžbeni broj	Pril. Vrij.
	2198-zz-53/1

društvo s ograničenom odgovornošću

10000 Zagreb, Ulica kneza Branimira 1

Uprava: Krunoslav Jakupčić, dipl.ing.šum. – predsjednik, Ante Sablijić, dipl.ing.šum. – član; mr.sc. Igor Fazekaš - član • MB 3631133 • OIB 69693144506 • Trgovački sud u Zagrebu (MBS 080251008) • Temeljni kapital 1.171.670.000,00 kn, uplaćen u cjelosti • SWIFT: PBZGHR2X • IBAN: HR4623400091100100360 • Telefon: 01/4804111 • Telefaks: 01/4804101 • pp 148, 10002 Zagreb • web: <http://www.hrsume.hr> • e-mail: direkcija@hrsume.hr

Šumarija Pag, Zeleni put 5, 53291 Novalja; tel./fax. 053/661-260; e-mail: sumarija-pag@hrsume.hr

Klasa: SNJ-06-11-440

Ur. Broj:12-06/01-22-10

13. srpnja 2022.

OPĆINA KOLAN
JEDINSTVENI UPRAVNI ODJEL
TRG KRALJA TOMISLAVA 6, Kolan


Predmet: Javna rasprava o Prijedlogu III. Izmjena i dopuna Prostornog plana uređenja Općine Kolan - očitovanje

Predmetnim izmjenama i dopunama Klasa: 350-02/22-01/06, Ur.broj: 2198/33-03/01-22-53, potrebno je planirati područje uz uvalu Mandre Porat, kao zaštićeni zeleni pojas, jer obuhvaća šumu koja se nalazi u Programu gospodarenja za gospodarsku jedinicu „Pag“, kao odjel/odsjek 1a (k.č. d.3666/1) Kultura alepskog bora – zaštita zemljišta. Uvidom u grafički prilog Korištenje i namjena površina vidljivo je da je predmetna površina evidentirana kao izgrađeni dio građevinskog područja naselja Mandre.

S poštovanjem,



Upraviteljica šumarije Pag
dr.sc. Ljiljana Sestan, dipl.ing.šum.



HRVATSKE VODE

VODNOGOSPODARSKI ODJEL
ZA SLIVOVE JUŽNOG JADRANA
21000 Split, Vukovarska 35

Telefon: 021 / 309 400

Telefax: 021 / 309 491

KLASA: 350-02/20-01/0000457

URBROJ: 374-24-1-22-6

Datum: 15.07.2022

REPUBLIKA HRVATSKA

ZADARSKA ŽUPANIJA - OPĆINA KOLAN

Primijeno:	21.07.2022.	
Klasifikacijska oznaka:	Org. jed.	ZADARSKA ŽUPANIJA
350-02/22-01/06		OPĆINA KOLAN
Uredžbeni broj	Pril.	Vrij.
2198-22-		redinstveni upravni odjel

PREDMET: III. Izmjene i dopune Prostornog plana uređenja Općine Kolan: javna rasprava, očitovanje na prijedlog plana - dostavlja se

Veza: Vaš zahtjev Klasa: 350-02/22-01/06, Urbroj: 2198/33-03/01-22-54 od 15.06.2022.g., zaprimljeno 23.06.2022.g.

Uvidom u dostavljeni prijedlog za javnu raspravu III. Izmjene i dopune Prostornog plana uređenja Općine Kolan (izrađivač „zonakvadrat“ d.o.o. Zagreb, lipanj 2022. godine), objavljenog na web stranici Općine, Hrvatske vode su utvrdile kako su u istom predviđena rješenja vodoopskrbe, zaštite od štetnog djelovanja voda i zaštite voda od onečišćenja kroz realizaciju sustava odvodnje i objekata za pročišćavanje, kao i odredbe za provođenje plana, usklađeni su sa planskim dokumentima upravljanja vodama.

Obzirom da je su sustavi za vodoopskrbu te za prikupljanje, odvodnju, pročišćavanje i dispoziciju sanitarnih otpadnih voda na području Općine u nadležnosti tvrtke KD Kolan d.o.o., potrebno je prije prihvaćanja Plana ishoditi njihovo pozitivno mišljenje na planirana rješenja vezana uz korištenje voda te uz zaštitu voda i priobalnog mora od onečišćenja odnosno vezano uz planirana rješenja sustava za vodoopskrbu te za odvodnju.

Mišljenja smo da je prijedlog za javnu raspravu III. Izmjene i dopune Prostornog plana uređenja Općine Kolan sukladan sa planskim dokumentima upravljanja vodama, prema članku 39. Zakona o vodama (NN 66/19).

S poštovanjem,



Dostava:
1. 24 - 1, ovdje
2. Pismohrana



077741377



REPUBLIKA HRVATSKA
MINISTARSTVO UNUTARNJIH POSLOVA
RAVNATELJSTVO CIVILNE ZAŠTITE
PODRUČNI URED CIVILNE ZAŠTITE SPLIT
SLUŽBA CIVILNE ZAŠTITE ZADAR
ODJEL INSPEKCIJE

KLASA: 245-02/22-14/112
URBROJ: 511-01-371-22-2
Zadar, 27. lipnja 2022.



REPUBLIKA HRVATSKA
ZADARSKA ŽUPANIJA - OPĆINA KOLAN

Primijeno:	04.07.2022.		
Klasifikacijska oznaka:	350-02/22-01/06	Org. jed.	
Uredbeni broj	2198-22-49/1	Pril.	Vrij.

Općina Kolan

Jedinstveni upravni odjel

PREDMET: Prijedlog III. Izmjena i dopuna Prostornog plana uređenja Općine Kolan - uvjeti za izradu plana,

- dostavlja se

Veza: Klasa: 350-02/22-01/06, Ur.broj: 2198/33-03/01-22-49 od 15. lipnja 2022. godine

Poštovani,

U svezi Vašeg dopisa dostavljamo Vam naše očitovanje da u tekstualni dio plana (posebnim uvjetima) uđe sljedeće:

- u svrhu sprječavanja širenja požara na susjedne građevine, građevina mora biti udaljena od susjednih građevina najmanje 4m ili manje, ako se dokaže uzimajući u obzir požarno opterećenje, brzinu širenja požara, požarne karakteristike materijala građevina, veličinu otvora na vanjskim zidovima građevina i dr. da se požar neće prenijeti na susjedne građevine ili mora biti odvojena od susjednih građevina požarnim zidom, vatrootpornosti najmanje 90 minuta, koji u slučaju da građevina ima krovnu konstrukciju (ne odnosi se na ravni krov vatrootpornosti najmanje 90 minuta) nadvisuje krov građevine najmanje 0,5 m ili završava dvostranom konzolom iste vatrootpornosti dužine najmanje 1 m ispod pokrova krovišta, koji mora biti od negorivog materijala na dužini konzole;
- radi omogućavanja spašavanja osoba iz građevine i gašenja požara na građevini i otvorenom prostoru, građevina mora imati vatrogasni prilaz određen prema posebnom propisu, a prilikom gradnje ili rekonstrukcije vodoopskrbnih mreža, mora se ukoliko ne postoji, predvidjeti hidrantska mreža;

- prilikom projektiranja građevina, koristiti važeće pozitivne hrvatske propise odnosno priznata pravila tehničke prakse, što se temelji na Zakonu o zaštiti od požara („Narodne novine“ br. 90/10);
- za zahtjevne građevine izraditi elaborat zaštite od požara, kao podlogu za projektiranje mjera zaštite od požara u glavnom projektu.

S poštovanjem

Dostaviti: 1. Naslovu
2. Pismohrana

VODITELJ ODJELA

Igor Gulan, dipl. ing.,





REPUBLIKA HRVATSKA
MINISTARSTVO POLJOPRIVREDE

10000 Zagreb, Ul. grada Vukovara 78, P.P. 1034
Telefon: 61 06 111, Telefax: 61 09 201

Uprava za poljoprivredno zemljište,
biljnu proizvodnju i tržište

KLASA: 350-02/22-01/338
URBROJ: 525-06/197-22-2
Zagreb, 14. rujna 2022.



REPUBLIKA HRVATSKA
ZADARSKA ŽUPANIJA - OPĆINA KOLAN

Primljeno:	30.09.2022.		
Klasifikacijska oznaka:	350-02/22-01/06	Org. jed.	
Uredbeni broj		Pril.	Vrij.
	2198-22-91		

ZADARSKA ŽUPANIJA
OPĆINA KOLAN

PREDMET: Prijedlog III. izmjena i dopuna Prostornog plana uređenja Općine Kolan
- Mišljenje, dostavlja se

Vaša Klasa: 350-02/22-01/06
Vaš Urbroj: 2198/33-03/01-22-58
Oč: Kolan, 15.06.2022.
Primljeno: 525-Ministarstvo poljoprivrede 20.06.2022.

Člankom 19. stavkom 1. Zakona o poljoprivrednom zemljištu ('Narodne novine', br. 20/18, 115/18, 98/19 i 57/22-u daljnjem tekstu: Zakon) propisano je da je prije donošenja Državnog plana prostornog razvoja, prostornog plana županije, odnosno Grada Zagreba, prostornih planova područja posebnih obilježja, prostornog plana velikoga grada, grada ili općine, nositelj izrade istih dužan pribaviti zahtjeve i mišljenja Ministarstva poljoprivrede. Slijedom navedenoga, a u skladu sa člankom 101. Zakona o prostornom uređenju ('Narodne novine' br. 153/13, 65/17, 114/18 i 39/19) daje se mišljenje Ministarstva poljoprivrede na Prijedlog III. izmjena i dopuna Prostornog plana uređenja Općine Kolan (u daljnjem tekstu: Prijedlog plana).

Prijedlog plana je nužno uskladiti sa odredbama Zakona i to kako slijedi:

- člankom 22. stavkom 3. Zakona kojim je propisano da se osobito vrijedno poljoprivredno zemljište (P1 kategorija) i vrijedno poljoprivredno zemljište (P2 kategorija) izvan granica građevinskog područja ne može koristiti u nepoljoprivredne svrhe osim kada su zadovoljeni najmanje jedan od slijedećih uvjeta: kada nema niže vrijednoga poljoprivrednog zemljišta u neposrednoj blizini, što ne uključuje izgradnju igrališta za golf i samostalnih građevina solarnih elektrana; kada je utvrđen interes Republike Hrvatske za izgradnju objekata koji se prema posebnim propisima grade izvan građevinskog područja; pri gradnji poljoprivrednih građevina namijenjenih isključivo za poljoprivrednu djelatnost i preradu poljoprivrednih proizvoda uključivo sklopove obnovljivih izvora energije na tim građevinama; za korištenje građevina koje su ozakonjene temeljem posebnog zakona,
- člankom 29. stavcima 1., 2. i 3. i člankom 30. stavkom 1. Zakona kojima je propisano da se poljoprivrednim zemljištem u vlasništvu države raspolaže na temelju Programa

raspolaganja poljoprivrednim zemljištem u vlasništvu države (u daljnjem tekstu: Program raspolaganja) te da se Programom raspolaganja mogu jednokratno planirati površine poljoprivrednog zemljišta u vlasništvu države za ostale namjene i to do 5% od ukupne površine poljoprivrednog zemljišta u vlasništvu države na području općine ili grada. Iz navedenoga proizlazi da se površine poljoprivrednog zemljišta u vlasništvu države mogu uvrstiti u građevinsko područje isključivo ako su iste planirane Programom raspolaganja za Općinu Kolan za ostale namjene. Također, u građevinsko područje koje se predlaže Prijedlogom plana proširiti ne mogu se uvrstiti katastarske čestice poljoprivrednog zemljišta u vlasništvu države koje nisu sadržane u Programu raspolaganja za Općinu Kolan.



7. Očitovanja i obrazloženja pristiglih primjedbi:

OBRADA PRIMJEDBI ZAPRIMLJENIH TIJEKOM JAVNOG UVIDA U PRIJEDLOG III. IZMJENA I DOPUNA PROSTORNOG PLANA UREĐENJA OPĆINE KOLAN

Javna rasprava III. Izmjena i dopuna Prostornog plana uređenja Općine Kolan, provedena je u razdoblju od 15. lipnja 2022. do 14. srpnja 2022. godine.

Tijekom javne rasprave u knjigu primjedbi upisano je pet (5) primjedbi, a službenim podneskom dostavljeno je ukupno 25 primjedbi.

Iako su sva tijela s javnim ovlastima obaviještena, zaprimljeno je ukupno pet (5) primjedbi na Plan, od toga jedno (1) pozitivno mišljenje i četiri (4) zahtjeva za dopunu Plana.

Primjedbe su razmotrene i slijedi opis pojedine primjedbe ili prijedloga, te zaključak o prihvatanju ili odbijanju s odgovarajućim obrazloženjem.

PRIMJEDBE ZAPRIMLJENE SLUŽBENIM PODNESKOM

2198-22-66

PODNOŠITELJ ZAHTEJVA:

MARIO BARIČEVIĆ,

PRIJEDLOG:

Zahtjev za vraćanjem uklonjene prometnice profila G u Mandrama, na česticama 12074, 12075 i 12125, sve k.o. Kolan.

OCJENA OPRAVDANOSTI:

Prihvaća se.

2198-22-67

PODNOŠITELJ ZAHTEJVA:

MARIO BARIČEVIĆ,

PRIJEDLOG:

Zahtjev za brisanjem dijela prometnice koja prolazi k.č. 12242, k.o. Kolan.

OCJENA OPRAVDANOSTI:

Ne prihvaća se.

OBRAZLOŽENJE:

Prometnica koja prolazi kroz k.č. 12242, k.o. Kolan nije planirana ovim Planom.

2198-22-68

PODNOŠITELJ ZAHTEJVA:

MAĐARIĆ & LUI, Odvjetničko društvo,

PRIJEDLOG:

Zahtjev za izgradnjom zgrada stambene namjene postojeće osnovne tipologije izgradnje na k.č. 2906/545, k.o. Kolan te da se na cijeloj k.č. 2906/547., k.o. Kolan utvrdi zona poslovne, alternativno mješovite namjene s izmjenom uvjeta gradnje.

OCJENA OPRAVDANOSTI:

Ne prihvaća se.

OBRAZLOŽENJE:

Predmetne čestice nalaze se unutar građevinskog područja naselja Kolanjski Gajac, a detaljno razgraničenje namjena koje se primjedbom zahtjeva predmet je izmjena i dopuna plana nižeg reda – Urbanističkog plana uređenja naselja Kolanjski Gajac.

2198-22-69

PODNOŠITELJ ZAHTJEVA: **LJUBOMIR PALADINA,** [REDACTED]

PRIJEDLOG:

Zahtjev za unošenjem odredbe kojom bi se omogućila izgradnja sunčanih elektrana manjih instaliranih snaga (npr. manje od 2MW ili 1 MW) s mogućnosti prodaje proizvedene energije u mrežu elektroopskrbe izvan građevinskog područja, na neobrađivom tlu i poljoprivrednom zemljištu niže kvalitete, a sve u skladu s uvjetima nadležnih tijela (mogućnost priključenja na mrežu i uvjeta vezanih uz zaštitu okoliša).

OCJENA OPRAVDANOSTI: **Ne prihvaća se.**

OBRAZLOŽENJE:

Navedeni zahtjev nije u skladu s odlukom o izradi III. Izmjena i dopuna PPUO Kolan. Navedeni zahtjev razmotrit će se prilikom izrade sljedećih izmjena i dopuna PPUO Kolan.

2198-22-70

PODNOŠITELJ ZAHTJEVA: **FRANJO ZELENIKA**

PRIJEDLOG:

Zahtjev da se k.č. 2906/552, k.o. Kolan prenamjeni iz izgrađenog dijela građevinskog područja u gusto izgrađni dio naselja.

Na predmetnoj čestici su već sada izvedeni pristupni putevi za parcele koje su u gusto izgrađenom dijelu, a koji se razlikuju od puteva predviđenih planom. Navedenom izmjenom bi se regulirao taj problem.

OCJENA OPRAVDANOSTI: **Ne prihvaća se.**

OBRAZLOŽENJE:

Predmetna čestica je u potpunosti neizgrađena, te se na nju ne mogu primjenjivati iznimke koje vrijede za gusto izgrađene dijelove naselja.

2198-22-71

PODNOŠITELJ ZAHTJEVA: **ANTE SUČIĆ,** [REDACTED]

PRIJEDLOG:

K.č. 3737/1, k.č. 3737/7, k.č. 3737/8, k.č. 3737/12, k.č. 3737/13, k.č. 3737/14, k.č. 3737/15, k.č. 3737/16, k.č. 3737/17 i k.č. 3737/18, sve k.o. Kolan (stara izmjera) se prema ovim Izmjenama i dopunama nalaze dijelom unutar zone sportsko - rekreacijske namjene R3 (uređena morska plaža), a dijelom u zoni ugostiteljsko - turističke namjene T2 (turističko naselje) / T3 (kamp).

1. Zahtjev za vraćanjem predmetnih čestica koje se prema ovim Izmjenama i dopunama nalaze u zoni sportsko – rekreacijske namjene R3 (uređena morska plaža) u zonu ugostiteljsko - turističke namjene T2/T3.

2. Zahtjev za jasnim definiranjem uvjeta gradnje i uređenja turističkog naselja, a ne da se uvjeti određuju kao smjernice za izradu UPU.

3. Primjedba na odredbu kojom se unutar prostorne cjeline prometna cirkulacija ostvaruje korištenjem interne prometne mreže min. širine kolnika 5,5 m (3,5 m za jednosmjerni promet), preko koje se prostorna cjelina priključuje na javnu prometnu mrežu.

Zahtjev za izmjenom odredbe na način da se cirkulacija ostvaruje kolno - pješačkom prometnicom, širine min. 4,5 m.

4. Zahtjev za objašnjenjem čl. 63c., stavak 2, jer iznad zone Mandre Istok nisu prikazane niti planirane vodospreme niti cjevovodi.

OCJENA OPRAVDANOSTI: **Djelomično se prihvaća.**

OBRAZLOŽENJE:

Primjedba se ne prihvaća u točki 2. a za točku 4 se daje pojašnjenje.

Add 2. *Predmetne čestice nalaze se unutar građevinskog područja izvan naselja: zone ugostiteljsko – turističke namjene Mandre istok. Dio zone je devastiran bespravnom gradnjom koja je u međuvremenu posebnim zakonom ozakonjena. Preostali dio zone je neizgrađen i komunalno neopremljen. Ovim izmjenama i dopunama navedena zona označena je kao neuređeno neizgrađeno područje te područje planirano za urbanu preobrazbu. Za takva područja Zakonom o prostornom uređenju propisana je obveza izrade Plana nižeg reda – Urbanističkog plana uređenja te se ovim prijedlogom definiraju smjernice za njegovu izradu.*

Add 4. *Daje se pojašnjenje: zbog povećane potrošnje vode tijekom ljetnih mjeseci dolazi do redukcija vode u naseljima Općine Kolan čime se narušava standard stanovanja. Spajanjem novik većih korisnika (što ugostiteljsko-turističke zone jesu) vodoopskrba korisnika bi se dodatno pogoršala. Iz tog razloga ostavljena je mogućnost snabdijevanja vodom za te zone iz vlastitih izvora, a do izgradnje nove ili rekonstrukcije postojeće vodoopskrbne mreže. Isto je ujedno i preporuka dobivena u smjernicama od Hrvatskih voda.*

2198-22-72

PODNOŠITELJ ZAHTJEVA: **ADRIA LUX PROJEKT d.o.o.,**

PRIJEDLOG:

K.č. 10819, k.o. Kolan, se prema ovim Izmjenama i dopunama nalazi dijelom unutar sportsko - rekreacijske namjene R3 (uređena morska plaža), a dijelom unutar zone ugostiteljsko - turističke namjene T2 (turističko naselje) / T3 (kamp).

1. Primjedba o gustoći korištenja. Nacrtom prijedloga UPU-a predviđena je gustoća korištenja od 120 kreveta/ha, a Izmjenama i dopunama PPUO je predviđena gustoća od 51 krevet/ha.

2. Povezivanje prostora zone ugostiteljsko - turističke namjene na javnu prometnu mrežu se ovim Izmjenama i dopunama ostvaruje izravnim pristupom na javnu prometnu površinu min. širine 7,5 m.

Zahtjev da se povezivanje prostora zone ugostiteljsko - turističke namjene na javnu prometnu mrežu vrati kako je u planu na snazi, na spojni put min. širine 6,0 m.

3, Zahtjev da se na dijelu predmetnih čestica zona sportsko rekreacijske - namjene R3 (uređena morska plaža) vrati sukladno planu na snazi, u zonu sportsko - rekreacijske namjene R6.

4. Primjedba da je koncept prostornog rješenja određen Prostornim planom Općine te da nije potrebno dodatno izrađivati idejnu koncepciju prostornog rješenja za zone ugostiteljsko - turističke namjene, nego se projektira sukladno Zakonu o gradnji i Pravilniku o kategorizaciji ugostiteljskih objekata te zamisli ugostitelja.

OCJENA OPRAVDANOSTI: **Djelomično se prihvaća.**

OBRAZLOŽENJE:

Primjedba se ne prihvaća u točkama 2., 3. i 4.

Add 2 Prijedlogom plana planira se podizanje standarda korištenja prostora te su određene minimalne površine prostornih cjelina unutar kojih se interni promet može planirati sukladno pravilnicima i posebnostima korištenja same cjeline dok je kao obvezan određen pristup prostorne cjeline na javnu prometnu površinu. Prostorna cjelina mora imati izravan pristup na javnu prometnu površinu minimalne širine 7,5 m (kolnik širine 6 m i jednostrana pješačka površina širine min 1,5 m) što se smatra minimalnim standardom javnih prometnih površina, a na koje će se spajati sve prostorne cjeline pojedine zone ugostiteljsko-turističke namjene.

Add 3 Prijedlogom ovog Plana izmjenjene su samo oznake (R6 u R3, R7 u R4), dok su uvjeti gradnje unutar predmetne sportsko - rekreacijske namjene ostali isti: uređena morska plaža (R3) i sportski sadržaji (R4).

Add 4 Obveza izrade programa s prikazanom idejnom koncepcijom prostornog rješenja s programskim odrednicama definirana je člankom 15. Prostornog plana Zadarske županije s kojim ovaj prijedlog mora biti usklađen. Obveza izrade programa osobito je bitna zbog mogućnosti određivanja smanjenih obuhvata izrade pojedinih planova nižeg reda (UPU-a) u smislu odnosa smanjenog obuhvata prema široj situaciji iz koje se izdvaja.

2198-22-73

PODNOŠITELJ ZAHTJEVA:

ZVONE GLIGORA, [REDACTED]

PRIJEDLOG:

K.č. 10777, k.č. 10778, k.č. 10779 i k.č. 10780, sve k.o. Kolan, se prema ovim Izmjenama i dopunama nalaze dijelom unutar sportsko - rekreacijske namjene R3 (uređena morska plaža), a dijelom unutar zone ugostiteljsko - turističke namjene T2 (turističko naselje) / T3 (kamp).

1. Primjedba o gustoći korištenja. Nacrtom prijedloga UPU-a predviđena je gustoća korištenja od 120 kreveta/ha, a Izmjenama i dopunama PPUO je predviđena gustoća od 51 krevet/ha.

2. Povezivanje prostora zone ugostiteljsko - turističke namjene na javnu prometnu mrežu se ovim Izmjenama i dopunama ostvaruje izravnim pristupom na javnu prometnu površinu min. širine 7,5 m.

Zahtjev da se povezivanje prostora zone ugostiteljsko - turističke namjene na javnu prometnu mrežu vrati kako je u planu na snazi, na spojni put min. širine 6,0 m.

3, Zahtjev da se na dijelu predmetnih čestica zona sportsko rekreacijske - namjene R3 (uređena morska plaža) vrati sukladno planu na snazi, u zonu sportsko - rekreacijske namjene R6.

4. Primjedba da je koncept prostornog rješenja određen Prostornim planom Općine te da nije potrebno dodatno izrađivati idejnu koncepciju prostornog rješenja za zone ugostiteljsko - turističke namjene, nego se projektira sukladno Zakonu o gradnji i Pravilniku o kategorizaciji ugostiteljskih objekata te zamisli ugostitelja.

OCJENA OPRAVDANOSTI:

Djelomično se prihvaća.

OBRAZLOŽENJE:

Primjedba se ne prihvaća u točkama 2., 3. i 4.

Add 2 Prijedlogom plana planira se podizanje standarda korištenja prostora te su određene minimalne površine prostornih cjelina unutar kojih se interni promet može planirati sukladno pravilnicima i posebnostima korištenja same cjeline dok je kao obvezan određen pristup prostorne cjeline na javnu prometnu površinu. Prostorna cjelina mora imati izravan pristup na javnu prometnu površinu minimalne širine 7,5 m (kolnik širine 6 m i jednostrana pješačka

površina širine min 1,5 m) što se smatra minimalnim standardom javnih prometnih površina, a na koje će se spajati sve prostorne cjeline pojedine zone ugostiteljsko-turističke namjene.

Add 3 Prijedlogom ovog Plana izmjenjene su samo oznake (R6 u R3, R7 u R4), dok su uvjeti gradnje unutar predmetne sportsko - rekreacijske namjene ostali isti: uređena morska plaža (R3) i sportski sadržaji (R4).

Add 4 Obveza izrade programa s prikazanom idejnom koncepcijom prostornog rješenja s programskim odrednicama definirana je člankom 15. Prostornog plana Zadarske županije s kojim ovaj prijedlog mora biti usklađen. Obveza izrade programa osobito je bitna zbog mogućnosti određivanja smanjenih obuhvata izrade pojedinih planova nižeg reda (UPU-a) u smislu odnosa smanjenog obuhvata prema široj situaciji iz koje se izdvaja.

2198-22-74

PODNOŠITELJ ZAHTJEVA: **IVAN ŠUPRAHA,** [REDACTED]

PRIJEDLOG:

1. Zahtjev za zabranom postavljanja mobilnih i montažnih kućica i šatora u prostoru ograničenja, u pojasu 100 m od obale za OPG, odnosno agroturizam.
2. Zahtjev za mogućnošću suvremenog arhitekonskog izraza na OPG-u, sukladno Smjernicama i kriterijima za arhitekonsku vrsnoću građenja, Savjeta za prostorno uređenje Republike Hrvatske
3. Zahtjev za uvjetovanošću turističkih zona s minimalno 4 zvjezdice.
4. Zahtjev za definiranjem galerije kao otvorenog prostora unutar etaže koji nema izdvojenih zasebnih prostorija i može se prostirati na max. 60% površine etaže te definirati galeriju ako se ona nalazi s vanjske strane zgrade.
5. Zahtjev da se planom štiti Sv. Jeronim (eventualno i ostatak crkvice Sv. Duha) kao kulturno dobro.
6. Zahtjev za pročeljima u tradicionalnim bojama, zabranom tamne i kričave boje, kako u cjelini tako i u detaljima.
Iznimno, boja pročelja i upotreba materijala za nestambene zgrade mogu biti i netradicionalni, podrazumijevajući vrijedna arhitekonska ostvarenja.
7. Zahtjev za jasnom i preciznom definicijom rekonstrukcije postojećih zgrada izvan građevinskog područja i u izdvojenim dijelovima (bazeni, nadstrešnice, pomoćne zgrade i sl.).
8. Zahtjev za definiranjem mogućnosti rekonstrukcije postojećih zgrada u oblikovanju (npr. kosi krov / ravni krov) do max. visine (ozakonjene) zgrade, bez mogućnosti povećanja korisnog prostora, a u cilju postizanja arhitekonske vrsnoće.
9. Zahtjev da se štite suhozidi.

OCJENA OPRAVDANOSTI: **Prihvaća se**

2198-22-75

PODNOŠITELJ ZAHTJEVA: **VEDRAN OŠTARIĆ, Arhitektura treće dimenzije,** [REDACTED]

PRIJEDLOG:

- K.č. 12069, k.o. Kolan se prema ovim Izmjenama i dopunama nalazi unutar zone ugostiteljsko - turističke namjene T2 (turističko naselje) i T3 (kamp).
Do navedene četice je moguće ostvariti pristup samo preko postojećeg puta širine cca 5,0 m koji se nalazi na jugoistočnoj strani međe.
1. Zahtjev za ostvarivanjem pristupa preko prometne površine širine 5,0 m, odnosno manje širine u slučaju postojeće prometnice, a sukladno uvjetima na terenu.

2. Zahtjev za mogućnošću gradnje ravnog krova ili kombinacije kosog i ravnog krova za građevine koje se grade u sklopu turističkog naselja.
3. Zahtjev za definiranjem udaljenosti građevine od rubova građevne čestice i regulacijskog pravca javne prometne površine na minimalno 3,0 m.
4. Zahtjev za jasnim utvrđivanjem uvjeta gradnje i uređenja turističkog naselja i kampa, a ne da se uvjeti određuju kao smjernice za izradu UPU-a.

OCJENA OPRAVDANOSTI: **Djelomično se prihvaća.**

OBRAZLOŽENJE: *Primjedba se ne prihvaća i točkama 1., 3. i 4.*

Add 1 *Prijedlogom plana planira se podizanje standarda korištenja prostora te su određene minimalne površine prostornih cjelina unutar kojih se interni promet može planirati sukladno pravilnicima i posebnostima korištenja same cjeline dok je kao obvezan određen pristup prostorne cjeline na javnu prometnu površinu. Prostorna cjelina mora imati izravan pristup na javnu prometnu površinu minimalne širine 7,5 m (kolnik širine 6 m i jednostrana pješačka površina širine min 1,5 m) što se smatra minimalnim standardom javnih prometnih površina, a na koje će se spajati sve prostorne cjeline pojedine zone ugostiteljsko-turističke namjene.*

Add 3 *Odgovor kao pod 1. Zbog planiranja zona ugostiteljsko turističke namjene višeg standarda udaljenost građevinskog pravca određena je minimalno 5 m. Zbog tradicijski definiranih čestica – oblika izduljenog pravokutnika u smjeru pada terena odnosno u smjeru logičnog formiranja prometne mreže, prilikom određivanja smjernica za izradu plana nižeg reda naglašena je potreba uvažavanja tako formiranih čestica prilikom formiranja prometne mreže kako se pojedinim prostornim cjelinama ne bi onemogućila gradnja smanjenjem površine unutar koje se može smjestiti građevina.*

Add 4 *Predmetna čestica nalazi se unutar građevinskog područja izvan naselja: zone ugostiteljsko – turističke namjene Mandre istok. Dio zone je devastiran bespravnom gradnjom koja je u međuvremenu posebnim zakonom ozakonjena. Preostali dio zone je neizgrađen i komunalno neopremljen. Ovim izmjenama i dopunama navedena zona označena je kao neuređeno neizgrađeno područje te područje planirano za urbanu preobrazbu. Za takva područja Zakonom o prostornom uređenju propisana je obveza izrade Plana nižeg reda – Urbanističkog plana uređenja te se ovim prijedlogom definiraju smjernice za njegovu izradu.*

2198-22-76

PODNOŠITELJ ZAHTJEVA:

HELENA MARINOVIĆ, Larah Land d.o.o.,

PRIJEDLOG:

1. Zahtjev za dopunom čl. 58., stavak 1, točka c – da se izričito navede mogućnost vrsta smještaja unutar poljoprivrednog gospodarstva (kamp).
2. Zahtjev za dopunom čl. 62., novim stavcima 8 i 9 (priložena dopuna) – da se omoguće „pomoćne smještajne jedinice“ u kampu te da se kapacitet turističkog smještaja na obiteljskom poljoprivrednom gospodarstvu ne definira ovim planom nego sukladno posebnim pravilnicima.
3. Zahtjev za pojašnjenjem pojma „stambene zone manje gustoće“ iz čl. 17., stavak 3.

OCJENA OPRAVDANOSTI: **Ne prihvaća se.**

OBRAZLOŽENJE:

Primjedba se ne prihvaća i točkama 1. i 2. a za točku 3. daje se pojašnjenje.

Add 1 i 2 *Prijedlogom plana omogućena je izgradnja izvan građevinskog područja u okviru OPG-a i ostalog, sve sukladno Zakonu o prostornom uređenju. Mogućnost i vrsta smještaja unutar pojedinih poljoprivrednih gospodarstava definirane su posebnim pravilnicima koje određuje Ministarstvo turizma. Smještaj turista na ovim površinama smatra se dodatnom*

mogućnošću dok je naglasak na poljoprivrednoj proizvodnji i prezentaciji poljoprivrednih proizvoda proizvedenih na obiteljskom poljoprivrednom gospodarstvu.

Add 3. *Navedeni članak se primjenjuje prilikom povećanja građevinskih područja u trenutku kad se za to ostvare zakonski preduvjeti.*

2198-22-77

PODNOŠITELJ ZAHTJEVA:

DIOGEN ŠULJIĆ,

PRIJEDLOG:

K.č. 3603, k.o. Kolan (stara izmjera) se nalazi dijelom unutar zone ugostiteljsko - turističke namjene T3 (kamp).

Zahtjev za svrstavanjem cijele navedene čestice u zonu ugostiteljsko - turističke namjene T3 (kamp).

OCJENA OPRAVDANOSTI:

Ne prihvaća se.

OBRAZLOŽENJE:

Površina zona ugostiteljsko turističke namjene definirana je planom višeg reda (prostorni plan Zadarske županije) s kojim ovaj Plan mora biti usklađen. Proširenje navedene zone ugostiteljsko-turističke namjene nije predmet izrade ovih izmjena I dopuna.

2198-22-78

PODNOŠITELJ ZAHTJEVA:

KATARINA VLADIĆ SUČIĆ,

PRIJEDLOG:

K.č. 3737/1, k.č. 3737/7, k.č. 3737/8, k.č. 3737/12, k.č. 3737/13, k.č. 3737/14, k.č. 3737/15, k.č. 3737/16, k.č. 3737/17 i k.č. 3737/18, sve k.o. Kolan (stara izmjera) se prema ovim izmjenama i dopunama nalaze dijelom unutar zone sportsko - rekreacijske namjene R3 (uređena morska plaža), a dijelom u zoni ugostiteljsko - turističke namjene T2 (turističko naselje) / T3 (kamp).

1. Zahtjev za vraćanjem predmetnih čestica u zonu ugostiteljsko - turističke namjene T2.
2. Zahtjev za pojašnjenjem zašto predmetno područje nije ukinuto sukladno članku 43. stavku 6. Zakona o prostornom uređenju.
3. Primjedba na neutvrđeni izgrađeni, neizgrađeni i neuređeni dio predmetnog izdvojenog dijela građevinskog područja izvan naselja.

OCJENA OPRAVDANOSTI:

Prihvaća se

OBRAZLOŽENJE:

Primjedba se prihvaća i točkama 1. i 3. a za točku 2. daje se pojašnjenje:

Mogućnost ukidanja građevinskog područja sukladno članku 43., stavku 6. Zakona o prostornom uređenju stupila je na snagu 2020. godine, što je nakon stupanja na snagu važećeg Plana.

Tijekom godina predmetno područje devastirano je bespravnom gradnjom koja je u međuvremenu posebnim zakonom ozakonjena. Preostali dio neizgrađen i komunalno neopremljen. Odlukom o izradi ovih izmjena i dopuna nije planirano ukidanje navedenog građevinskog područja već njegova urbana preobrazba i privođenje namjeni određivanjem smjernica za izradu plana užeg područja (UPU).

2198-22-79

PODNOŠITELJ ZAHTJEVA:

ANA TAUZER - MEDIJA, [REDACTED]

PRIJEDLOG:

K.č. 12556, k.o. Kolan se nalazi unutar zone ugostiteljsko - turističke namjene T2/T3.

Na predmetnoj čestici se nalaze legalizirani turistički objekti.

Zahtjev za mogućnošću rekonstrukcije, dogradnje, adaptacije postojećih objekata.

OCJENA OPRAVDANOSTI:

Prihvaća se.**2198-22-80**

PODNOŠITELJ ZAHTJEVA:

BISERKA TAUZER, [REDACTED]

PRIJEDLOG:

K.č. 12571, k.o. Kolan se nalazi unutar zone ugostiteljsko - turističke namjene T2/T3.

Na predmetnoj čestici se nalaze legalizirani turistički objekti.

Zahtjev za mogućnošću rekonstrukcije, dogradnje, adaptacije postojećih objekata.

OCJENA OPRAVDANOSTI:

Prihvaća se.**2198-22-81**

PODNOŠITELJ ZAHTJEVA:

BISERKA TAUZER, [REDACTED]

PRIJEDLOG:

Na k.č. 12555, k.o. Kolan se nalazi izgrađena legalna poslovna zgrada.

Zahtjev za mogućnošću rekonstrukcije, dogradnje, adaptacije postojećeg objekta te izgradnje ostalih objekata turističke namjene zone T2/T3 na ostatku predmetne parcele.

OCJENA OPRAVDANOSTI:

Prihvaća se.**2198-22-82**

PODNOŠITELJ ZAHTJEVA:

BISERKA TAUZER, [REDACTED]

PRIJEDLOG:

Na k.č. 12488, k.o. Kolan se nalazi izgrađena legalna poslovna zgrada.

Zahtjev za mogućnošću rekonstrukcije, dogradnje, adaptacije postojećeg objekta te izgradnje ostalih objekata turističke namjene zone T2/T3 na predmetnoj čestici.

OCJENA OPRAVDANOSTI:

Prihvaća se.**2198-22-83**

PODNOŠITELJ ZAHTJEVA:

KATARINA HAJDINIĆ, [REDACTED]

PRIJEDLOG

1. Primjedba da se Planom utvrde izgrađeni, neizgrađeni i neuređeni dio.

2. Zahtjev za jasnom i decidiranom definicijom pojmova interpolacije i zamjenske zgrade.

3. Zahtjev za utvrđivanjem uvjeta provedbe za rekonstrukciju postojećih (primarno ozakonjenih) građevina u građevinskom području naselja i izdvojenim građevinskim područjima izvan naselja.

4. Zahtjev za utvrđivanjem smjernica za izradu izmjena i dopuna postojećih UPU-ova i DPU-ova, što je razlog za izradu III. Izmjena i dopuna PPUO Kolan.

5. Zahtjev za podjelu izgradnje izvan građevinskog područja na onu u zaštićenom obalnom području mora (ZOP) tj. području ograničenja od one izvan ZOP-a.

6. Zahtjev za redefiniranjem čl. 30., 34. i 35. na način da gradnja temeljem njih bude jasno i decidirano utvrđena.

7. Zahtjev za redefiniranjem čl. 26. na način da temeljem njega bude jasno i decidirano utvrđen pristup na prometnu površinu.

8. Zahtjev za korekcijom članka 25, na način da se omogući gradnja bez obaveznog spoja građevne čestice na javnu mrežu elektroničkih komunikacija, te da se omogući gradnja planiranjem alternativnog sustava opskrbe električnom energijom na svim područjima.

9. Zahtjev da se čl. 26. jasno i decidirano utvrdi način pristupa na prometnu površinu, odnosno da se definira mora li površina koja služi isključivo za pristup na javnu prometnu površinu biti sastavni dio te čestice.

Također da se jasnije definiraju propisani profili prometnica, osobito u dijelovima neposredne provedbe, radi lakšeg utvrđivanja regulacijskog pravca.

10. Zahtjev da se čl. 30. maksimalan broj stambenih jedinica za stambene građevine utvrdi brojkom i kriterijem iz čl. 33., stavak 5a te definiranje pojma interpolacija iz stavka 1.

Zahtjev da se pojašni je li se dopuna „Ako se građevnoj čestici zbog formiranja poprečnog profila prometnice (izgradnje nove ili rekonstrukcije postojeće ulice ili pristupnog puta) smanjuje površina, te zbog toga ta građevna čestica više ne zadovoljava uvjete o minimalnoj površini, za istu je moguće ishoditi potrebne akte o gradnji ako površina za koju se smanjuje građevna čestica ne prelazi 25 % propisane minimalne površine građevinske čestice. Koeficijent izgrađenosti i iskoristivosti obračunava se u odnosu na određenu minimalnu dozvoljenu građevnu česticu pripadajuće zone.“ odnosi na sve građevne čestice (izgrađene ili neizgrađene) ili samo one koje su izgrađene postojećim (legalnim) građevinama.

11. Primjedba da se dodavanjem riječi „nasuprotnim“ u čl. 33., stavak 3 onemogućava gradnja pomoćnih građevina u uglu građevne čestice.

12. Zahtjev za definicijom pojma „interpolacija“ u čl. 34., stavak 2.

13. Zahtjev za definicijom pojma „zamjenska građevina“ u čl. 35., stavci 2 i 3, jer ista više nije definirana zakonom.

14. Zahtjev da se jasno odrede svi uvjeti gradnje, zasebno za neizgrađene, izgrađene i gusto izgrađene dijelove građevinskog područja naselja te po potrebi jasno definiraju iznimke od istih (čl. 30., 34. i 35.).

15. Naziv poslovna građevina u prateća izmjeniti u cijelim odredbama.

Primjedba da u čl. 40., točka e nije jasno od kojih građevina na susjednoj čestici prateća mora biti udaljena najmanje 4,0 m.

Zahtjev da se razmotri mogućnost utvrđivanja udaljenosti od međe i susjednih građevina po principu reciprociteta.

Primjedba je li funkcionalne jedinice u pratećoj građevini ulaze u izračun po čl. 33. stavku 5a. obzirom da iste nisu smještene u stambenoj ili višestambenoj građevini, već pratećoj građevini.

16. Zahtjev da se čl. 42. dopuni uvjetima za gradnju bazena kao specifične vrste pomoćnih građevina.

Primjedba da u čl. 42., točki e nije jasno od kojih građevina na susjednoj čestici pomoćna mora biti udaljena najmanje 4,0 m.

Zahtjev da se razmotri mogućnost utvrđivanja udaljenosti od međe i susjednih građevina po principu reciprociteta.

17. Primjedba da u čl. 44. nije jasno na što se odnosi dopuna „u zonama isključive namjene“.

Primjedba da ako se za novonazvane gospodarske građevine primjenjuju uvjeti iz čl. 30. za gospodarske građevine, a u čl. 30. su uvjeti za poslovne građevine, nije jasno kako se primjenjuju uvjeti iz čl. 34. koji također sadrže uvjete za poslovne građevine.

Primjedba da termin „h/2“ treba glasiti „V/2“ jer je tako definirana kratica za visinu.

Primjedba je li se za „direktan pristup“ primjenjuju odredbe iz čl. 26. za „neposredan pristup“.

18. Zahtjev za brisanjem stavka 3 u čl. 48. jer je već definirano čl. 32.

19. Primjedba da u čl. 53. nije definirano koje zone su izgrađene, neizgrađene i/ili neuređene.

20. Primjedba da u čl. 54. nije definirano koje zone su izgrađene, neizgrađene i/ili neuređene.

U čl. 54., stavak 3 površina T zona Mandre Istok je smanjena za 1 ha, ali isto nije naznačeno u grafičkom dijelu.

Zahtjev da se doda oznaka smanjenja u grafički dio.

21. Primjedba na brisanje stavka 3 u članku 55 bez utvrđivanja izgrađenih, neizgrađenih i neuređenih dijelova zona ugostiteljsko – turističke namjene izvan naselja te utvrđivanja uvjeta za provedbu zahvata u prostoru prije donošenja UPU-a.

22. Primjedba da u čl. 56. nije definirano koje zone su izgrađene, neizgrađene i/ili neuređene.

23. U članku 57. zadržana je obveza izrade DPU-a.

Zahtjev za izdavanjem smjernica za izradu izmjena i dopuna DPU-a te propisati obvezu izrade UPU-a sa smjernicama za njegovu izradu, za slučaj da DPU bude stavljen van snage.

24. Zahtjev za definiranjem građevina u čl. 58. koje se ne smiju planirati i graditi u prostoru ograničenja (zaštićenom obalnom pojasu).

25. Zahtjev za brisanjem groblja u čl. 59. jer se za njih uvrđuju građevinska područja, pa ne pripadaju poglavlju 2.4.

26. Zahtjev da se u čl. 60. razjasni razlika između „samostalne stambeno - gospodarske građevine i kompleksi“ od „Gospodarske građevine za potrebe prijavljenog obiteljskog gospodarstva i pružanje ugostiteljskih i turističkih usluga u seljačkom domaćinstvu i obrta registriranog za obavljanje poljoprivrede ili pravne osobe registrirane za obavljanje poljoprivrede“.

Primjedba na svrhu urbanističko - arhitektonskog rješenja iz stavka 18, koji nije propisan zakonom.

Zahtjev za definiranjem pojma „disperzna gradnja“.

Primjedba na nejasnoću ako se traže trajni nasadi je li se članak ne može primjeniti na stočarstvo (ovčarstvo).

27. Primjedba na nejasnoću čl. 62. je li formulacija „osim omogućavanja prerade i pohrane poljoprivrednih proizvoda“ znači da se članak ne može primjeniti na stočarstvo (ovčarstvo).

Zahtjev za definiranjem pojma „disperzna gradnja“.

28. Primjedba na nejasnoću formuacije u čl. 62.a „prenamjena isključivo u namjenu unutar koje se građevina nalazi“.

Zahtjev za pojašnjenjem po kojim uvjetima se grade pomoćne zgrade i druge građevine za koje nije potrebna građevinska dozvola iz stavka 3.

Zahtjev za pojašnjenjem sukladno kojim odredbama se određuje visina iz stavka 4.

29. Primjedba da u čl. 62.d nisu utvrđeni uvjeti gradnje u skladu sa čl. 76. Zakona o prostornom uređenju.

30. Primjedba na čl. 63.c jer nije logično da sve T zone imaju iste smjernice za izradu UPU-a.

Primjedba da su postojeće ozakonjene zgrade u zonama Mandre 1 i 2 veće od max. P+1, a nisu dane smjernice za rekonstrukciju takvih zgrada ni obveza analize postojeće izgradnje i postojećih kapaciteta prije izrade UPU-a.

Primjedba zašto se postojeća infrastruktura ne tretira kao izgrađena, kada to u stvarnosti je.

31. Primjedba na čl. 69. jer parkiranje bez direktnog pristupa sa ceste na parkirna mjesta potpuno blokira gradnju na pojedinim česticama, jer zahtjeva veliku površinu.

32. Primjedba na nejasnoću u čl. 80a., stavak 4, jer za područja izvan građevinskih područja ne postoji obveza donošenja planova užeg područja, a ako se misli na građevinska područja izvan naselja tada treba naglasiti da to nije moguće u neuređenom dijelu.

33. Zahtjev da se čl. 80b. omogući gradnja građevina spojem na alternativni sustav opskrbe električnom energijom na svim područjima.

34. Primjedba da je čl. 105. neprovediv, jer ni tekstualno ni grafički nisu utvrđeni neuređeni dijelovi građevinskog područja izvan naselja.

OCJENA OPRAVDANOSTI:

Djelomično se prihvaća.

OBRAZLOŽENJE:

Primjedba se ne prihvaća i točkama 4., 8., 9., 10., 11., 15., 16., 20., 26., 27., 28., 31.

Add 4. *Smjernice za izradu izmjena i dopuna postojećih UPU-a utvrđene su novim člankom 106.c. Vezano za utvrđivanje smjernica DPU-a groblja Kolan koji je na snazi, isti je člankom 200. Zakona o prostornom uređenju izjednačen s UPU-om te se na njega također primjenjuje novi članak 106.c. ovog Plana.*

Add 8. *Člankom 25. obveza priključenja na javnu mrežu elektroničkih komunikacija nije ni navedena kao minimalna uređenost građevinskog zemljišta dok je primjedba omogućavanja elektroopskrbe iz alternativnih izvora uvažena.*

Add 9. *U dijelu primjedbe o jasnijem definiranju pristupa na prometnu površinu odnosno pristupne površine, primjedba je usvojena i tekst je korigiran, dok se u dijelu vezanom za definiranje regulacijskog pravca u dijelu građevinskog područja naselja Mandre za koje ne postoji obveza izrade UPU-a u grafičkom dijelu izmijenila boja oznake prometnice, radi lakšeg prepoznavanja i tumačenja odredbi Plana za definiranje regulacijskog pravca.*

Vezano za primjenu odredbi UPU-a naselja Mandre na snazi koje su strože od propisanih ovim izmjenama i dopunama, sukladno Članku 123. Zakona o prostornom uređenju primjenjuje se stroži plan.

Add 10. *Dosadašnji kriterij broja funkcionalnih jedinica je radi podizanja standarda stanovanja određen kao u članku 33., stavak 3.. Radi jednoznačnog tumačenja navedene odredbe broj funkcionalnih jedinica određen je prema istom kriteriju i u tablicama u članku 32.*

Vezano za dodatno definiranje na koja građevinska područja se odnosi dopuna članka 30., stavka 1. ista je prihvaćena i definirana u novom članku 30.b, stavku 2.

Definicija pojma interpolacija dana je u pojmovniku, članak 6. Odredbi ovog plana.

Add 11. *Člankom 33. definiran je pojam gradnje u nizu, a dodavanjem riječi „nasuprotnih“ onemogućava se gradnja ugrađenih građevina u uglu čestice, bez obzira bile one pomoćne ili osnovne.*

Add 15. *Udaljenosti pratećih građevina detaljnije su definirane člankom 46. stavkom 3. alinejom d), s ciljem jasnijeg tumačenja odredbi. Primjedba o određivanju udaljenosti temeljem reciprociteta se ne prihvaća jer se smatra da bi se time dodatno narušio standard stanovanja. Naime, velik broj ozakonjen je suprotno uvjetima gradnje određenim ovim Odredbama, što se odnosi i na minimalne udaljenosti od susjednih međa. Omogućavanjem nastavka gradnje protivno propisanim uvjetima koji se smatraju minimalnim standardom narušila bi se kvaliteta ugodnog i kvalitetnog stanovanja.*

Funkcionalne jedinice pratećih građevina ulaze u izračun po novom članku 33. stavak 3.

Add 16. *Udaljenosti pratećih građevina detaljnije su definirane člankom 46. stavkom 3. alinejom d), s ciljem jasnijeg tumačenja odredbi. Primjedba o određivanju udaljenosti temeljem reciprociteta se ne prihvaća jer se smatra da bi se time dodatno narušio standard stanovanja. Naime, velik broj ozakonjen je suprotno uvjetima gradnje određenim ovim Odredbama, što se odnosi i na minimalne udaljenosti od susjednih međa. Omogućavanjem nastavka gradnje*

protivno propisanim uvjetima koji se smatraju minimalnim standardom narušila bi se kvaliteta ugodnog i kvalitetnog stanovanja.

Add 20. Sve zone ugostiteljsko – turističke namjene navedene u članku 54. definirane su kao neizgrađene neuređene do njih ne postoji osiguran pristup na prometnu i komunalnu infrastrukturu niti je ista izgrađena, dok je dio zona dodatno označen za urbanu preobrazbu jer se u njima tijekom godina ozakonila bespravna izgradnja bez sustavnog planiranja prometne i komunalne mreže.

Vezano za ukidanje i promjenu površine zone Mandre – istok: površina od 30 ha prema važećem Planu nije u skladu sa planom višeg reda – prostornim planom Zadarske županije gdje je navedena zona planirana u površini od 29 ha.

Prenošenjem navedene zone na novu katastarsku izmjeru površina se uskladila s planom višeg reda, a minimalna odstupanja koja su se dogodila usljed prebacivanja na nove podloge grafički nije moguće prikazati te se ista ne smatraju ukidanjem građevinskog područja već usklađenjem sa planom višeg reda. Isto vrijedi za zone Lojkova Punta i Mandre zapad.

Add 26. Pojam disperzna gradnja je zamijenjen propisivanjem maksimalne međusobne udaljenosti svih građevina koje se grade kao jedinstven funkcionalni sklop. U preostalim dijelovima primjedba je prihvaćena, a pojam stambeno gospodarskih građevina i kompleksa je obrisan (kao i uvjeti gradnje za iste) zbog janoće tumačenja odredbi ovog plana, jer su isti sadržani u članku 62.

Add 27. Pojašnjenje pojma: poljoprivreda je gospodarska djelatnost koja se dijeli na biljnu proizvodnju i stočarstvo.

Pojam disperzna gradnja je zamijenjen propisivanjem maksimalne međusobne udaljenosti svih građevina koje se grade kao jedinstven funkcionalni sklop.

Add 28. Pojašnjenje izraza: „prenamjena isključivo u namjenu unutar koje se građevina nalazi“. Navedeni izraz znači npr. da se zgrada ozakonjena kao stambena izvan građevinskog područja naselja ili bilo kojeg drugog građevinskog područja može prenamijeniti isključivo u građevine navedene člankom 58., stavkom 1. Odredbi ovog Plana.

Add 31. Navedena odredba planira se zbog povećanja sigurnosti prometa unutar svih naselja Općine Kolan.

2198-22-84

PODNOŠITELJ ZAHTEJVA:

VALENTINA PALADINA,

PRIJEDLOG:

K.č. 10057, k.o. Kolan se prema III. Izmjenama i dopunama nalazi djelomično u zoni ugostiteljsko - turističke namjene T3 (kamp), a dijelom u zoni sportsko rekreacijske namjene R3 (uređena morska plaža).

Zahtjev da se navedena čestica u cijelosti vrati u zonu ugostiteljsko - turističke namjene T3 (kamp) kako prethodno ozakonjene osnovna (poslovna - ugostiteljski objekt) i pomoćna građevina (pečenjara) nebi postale nezakonite.

OCJENA OPRAVDANOSTI:

Prihvaća se.

2198-22-85

PODNOŠITELJ ZAHTEJVA:

DARKO BOŽIČEV,

PRIJEDLOG:

1. Zahtjev da se u grafički dio plana, kartografski pikaz 4.3. Građevinsko područje - naselje Mandre, uz obalni pojas, ispred zone kampa u vlasništvu podnosioca primjedbe

	<p>unesu planske oznake R3 - uređena morska plaža i R5 - centar za vodene sportove.</p> <p>2. Zahtjev za utvrđivanjem uvjeta gradnje i uređenja kampa u odredbama za provođenje, kako se nebi određivali kao smjernice za UPU.</p> <p>3. Zahtjev da se za područje kampa utvrdi mogućnost gradnje i uređenja osnovnih, pratećih te pomoćnih građevina i sadržaja.</p> <p>4. Zahtjev da se površine otvorenih sportskih igrališta, bazena i sl. ne uračunavaju u koeficijent izgrađenosti čestice.</p>
--	--

OCJENA OPRAVDANOSTI: ***Djelomično se prihvaća.***

OBRAZLOŽENJE:

Primjedba se ne prihvaća i točkama 1. i 2.

Add 1 Centar za vodene sportove ovim prijedlogom planira se unutar zona koje u svom obuhvatu imaju značajnije kopnene površine namijenjene sportu i rekreaciji, radi mogućnosti smještaja svih potrebnih pratećih sadržaja, što za ovu zonu nije slučaj.

Add 2 Predmetna zona je neizgrađena i neuređena jer do nje postoji izgrađena osnovna infrastruktura. Za takva područja Zakonom o prostornom uređenju propisana je obveza izrade Plana nižeg reda – Urbanističkog plana uređenja te se ovim prijedlogom definiraju smjernice za njegovu izradu.

2198-22-86

PODNOŠITELJ ZAHTEVA:

ALEN ČEMELJIĆ,

PRIJEDLOG:

1. Zahtjev za ukidanjem ili iznimnim primjenjivanjem samo kod građevnih čestica velike površine odnosno velikog broja funkcionalnih jedinica dijela odredbi čl. 69. kojim se zabranjuje pristup parkirališnim mjestima izravno s javne prometne površine (tzv. parking na češalj).

2. Zahtjev sa brisanjem riječi „nasuprotnim“ u čl. 33., stavak 3 jer se time onemogućava gradnja pomoćnih građevina u uglu građevne čestice, što je čest slučaj u praksi.

3a. U čl. 28. bazen je dodan na popis pomoćnih građevina (iako se čl. 48. vodi kao uređenje građevne čestice), a čl. 42. propisuje da se pomoćne građevine smještaju na stražnjem dijelu čestice.

Zahtjev za izmjenom jer u nekim situacijama nije primjereno graditi brazen na stražnjem dijelu čestice.

3b. Čl. 42., stavak 2, točka f onemogućava gradnju poluugrađenih ili ugrađenih pomoćnih građevina jer je uvjetovana postojanjem iste na susjednoj čestici, a time se ni na susjednoj čestici ne može graditi takva pomoćna građevina.

4. Zahtjev za izgradnjom novih građevina (osnovna i pomoćna) na udaljenosti manjoj od 3,0 m ako je na susjednoj građevnoj čestici već izgrađena postojeća (legalna) građevina na udaljenosti manjoj od 3,0 m.

5. Zahtjev da se za uvjete gradnje propiše ukupan broj podzemnih i nadzemnih etaža, bez propisivanja njihove vrste te da se odredba o visini (ako neće biti doradivana) primjenjuje samo kod zgrada s kosi krovovima, tj. da se kod zgrada s ravnim krovom primjenjuje samo Vmax.

6. S obzirom na izmjenu čl. 36., nije jasno što će se događati s legaliziranim građevinama izgrađenim na udaljenosti manjoj od 3,0 m i otvorima na toj udaljenosti, tj. kako se one mogu rekonstruirati?

7. Zahtjev za izmjenom čl. 38. da se kod stambenih zgrada proširi poseban pristup podrumskoj etaži na 6,0 m (zbog širine garažnih vrata garaže u kojoj su smještena 2-3 vozila).

OCJENA OPRAVDANOSTI: **Djelomično se prihvaća.**

OBRAZLOŽENJE:

Primjedba se ne prihvaća i točkama 1., 2., 4., 5., 7.

Add 1. Navedena odredba planira se zbog povećanja sigurnosti prometa unutar svih naselja Općine Kolan.

Add 2. Člankom 33. definiran je pojam gradnje u nizu, a dodavanjem riječi „nasuprotnih“ onemogućava se gradnja ugrađenih građevina u uglu čestice, bez obzira bile one pomoćne ili osnovne.

Add 4. Udaljenosti pratećih građevina detaljnije su definirane člankom 46. stavkom 3. alinejom d), s ciljem jasnijeg tumačenja odredbi. Primjedba o određivanju udaljenosti temeljem reciprociteta se ne prihvaća jer se smatra da bi se time dodatno narušio standard stanovanja. Naime, velik broj ozakonjen je suprotno uvjetima gradnje određenim ovim Odredbama, što se odnosi i na minimalne udaljenosti od susjednih međa. Omogućavanjem nastavka gradnje protivno propisanim uvjetima koji se smatraju minimalnim standardom narušila bi se kvaliteta ugodnog i kvalitetnog stanovanja.

Add 5. Visina građevina ovim izmjenama i dopunama propisana je sa tri parametra od koja sva tri moraju biti zadovoljena, a jedan od njih je i vrsta i broj etaža kako bi se onemogućila izgradnja većeg broja etaža unutar ukupne maksimalno određene visine.

Add 7. Maksimalna širina pristupa podrumskoj etaži se ne određuje ovim izmjenama i dopunama. Određuje se maksimalna širina pristupa koja se kao takva ne uračunava u ukupnu visinu građevine. Pristup podrumskoj etaži od 7 m nije zabranjen, ali se tad uračunava u ukupnu visinu građevine.

2198-22-87

PODNOŠITELJ ZAHTEVA: **ANTE ŠUPRAHA,** [REDACTED]

PRIJEDLOG:

Zahtjev za unošenjem odredbe kojom bi se omogućila izgradnja sunčanih elektrana manjih instaliranih snaga (npr. manje od 2MW ili 1 MW) s mogućnosti prodaje proizvedene energije u mrežu elektroopskrbe izvan građevinskog područja, na neobrađivom tlu i poljoprivrednom zemljištu niže kvalitete, a sve u skladu s uvjetima nadležnih tijela (mogućnost priključenja na mrežu i uvjeta vezanih uz zaštitu okoliša).

OCJENA OPRAVDANOSTI: **Ne prihvaća se.**

OBRAZLOŽENJE:

Navedeni zahtjev nije u skladu s odlukom o izradi III. Izmjena i dopuna PPUO Kolan. Navedeni zahtjev razmotrit će se prilikom izrade sljedećih izmjena i dopuna PPUO Kolan.

2198-22-88

PODNOŠITELJ ZAHTEVA: **ANTE ZUBOVIĆ,** [REDACTED]

PRIJEDLOG:

Zahtjev za ukidanjem dijela odredbi čl. 69. kojim se zabranjuje pristup parkirališnim mjestima izravno s javne prometne površine (tzv. parking na češalj).

OCJENA OPRAVDANOSTI: **Ne prihvaća se.**

OBRAZLOŽENJE:

Navedena odredba planira se zbog povećanja sigurnosti prometa unutar svih naselja Općine Kolan.

2198-22-90

PODNOŠITELJ ZAHTJEVA: **DINKO SUČIĆ,** [REDAKTIRANO]

PRIJEDLOG:

K.č. 3370, k.o. Kolan se nalazi unutar PŠ (ostala poljoprivredna tla, šuma, šumsko zemljište, pašnjaci i kamenjar), a k.č. 3422 i k.č. 3427, obje k.o. Kolan se nalaze dijelom unutar PŠ, a dijelom unutar IS3 - površina infrastrukturnih sustava - zračno pristanište.

Zahtjev za ukidanjem površine IS3 ili zahtjev za korištenjem čestica u IS3.

OCJENA OPRAVDANOSTI: **Ne prihvaća se.**

OBRAZLOŽENJE:

Navedena površina IS3 ovim Planom označena je kao načelna te je člankom 71. Odredbi ovog Plana određena izrada studije kojom će se utvrditi točna lokacija za gradnju zračnog pristaništa.

Brisanje navedene površine ovim izmjenama i dopunama nije moguće jer isto nije planirano Odlukom o izradi III. Izmjena i dopuna Plana.

2198-22-1

PODNOŠITELJ ZAHTJEVA: **MARIJA RAJAKOVIĆ,** [REDAKTIRANO]

PRIJEDLOG:

Na k.č. 2906/389, k.o Kolan nije dopuštena gradnja na zemljištu, odnosno rekonstrukcija postojećeg objekta.

Zahtjev za gradnjom/nadogradnjom na navedenoj čestici, odnosno da se poveća koeficijent maksimalne izgrađenosti građevne čestice prema namjeni građevine na 0,5 za navedenu zonu stambene namjene.

OCJENA OPRAVDANOSTI: **Ne prihvaća se.**

OBRAZLOŽENJE:

Predmetna čestica nalazi se unutar građevinskog područja naselja Kolanjski Gajac za koje je na snazi Urbanistički plan uređenja naselja Kolanjski Gajac. Ovim Planom propisana je tražena izgrađenost, te je propisivanje iste unutar naselja Kolanjski Gajac predmet izmjena i dopuna plana nižeg reda – Urbanističkog plana uređenja naselja Kolanjski Gajac.

PRIMJEDBE UPISANE U KNJIGU PRIMJEDBI

Knjiga primjedbi

PODNOŠITELJ ZAHTJEVA: **JOSIP PALADINA,** [REDAKTIRANO]

PRIJEDLOG:

Zahtjev za obeštećenjem za ukidanje građevinskog područja na čestici 3641/1 k.o. Kolan (stara izmjera).

OCJENA OPRAVDANOSTI: **Ne prihvaća se.**

OBRAZLOŽENJE:

Navedena čestica nalazi se unutar građevinskog područja te se ovim prijedlogom ne planira njeno isključivanje iz istog.

Knjiga primjedbi

PODNOŠITELJ ZAHTJEVA:

MARKO PRSTEC, [REDACTED]

PRIJEDLOG:

S obzirom da su uvjeti gradnje definirani čl. 30. PPUO Kolan izmjenjeni, odstupaju od uvjeta gradnje plana nižeg reda.

Zahtjev za potvrdom koji uvjeti će imati prednost za daljnje ishodaenje građevinskih dozvola za UPU 3 Mandre.

OCJENA OPRAVDANOSTI:

Ne prihvaća se.

OBRAZLOŽENJE:

Tumačenje odredbi Zakon o prostornom uređenju te odredbi ovog Plana nije predmet izrade ovog Plana.

Knjiga primjedbi

PODNOŠITELJ ZAHTJEVA:

NENAD FUMIĆ, [REDACTED]

PRIJEDLOG:

Nejasno napisano. Nemamo brojeve čestica.

OCJENA OPRAVDANOSTI:

Nije moguće odgovoriti.**Knjiga primjedbi**

PODNOŠITELJ ZAHTJEVA:

LJILJANA VRDOLJAK I MIRA VRDOLJAK, [REDACTED]

PRIJEDLOG:

Zahtjev za prenamjenom k.č. 3645/11 k.o. Kolan (stara izmjera) u stambenu namjenu (S).

OCJENA OPRAVDANOSTI:

Ne prihvaća se.

OBRAZLOŽENJE:

Dio čestice se nalazi u ugostiteljsko - turističkoj namjeni (UPU 7), a dio se nalazi izvan građevinskog područja unutar PŠ (ostalo poljoprivredno tlo). Za dio unutar zone ugostiteljsko – turističke namjene: položaj zone definiran je planom višeg reda s kojim ovaj Plan mora biti usklađen. Za dio izvan građevinskog područja: naselje Mandre nema ostvarene zakonske preduvjete za širenje građevinskog područja te se ovim izmjenama i dopunama ne planira njegovo širenje.

Knjiga primjedbi

PODNOŠITELJ ZAHTJEVA:

LJILJANA VRDOLJAK I MIRA VRDOLJAK, [REDACTED]

PRIJEDLOG:

Zahtjev za prenamjenom k.č. 3799/10 k.o. Kolan (stara izmjera) u stambenu namjenu (S) ili u mješovitu namjenu.

OCJENA OPRAVDANOSTI:

Ne prihvaća se.

OBRAZLOŽENJE:

Naselje Mandre nema ostvarene zakonske preduvjete za širenje građevinskog područja te se ovim izmjenama i dopunama ne planira njegovo širenje.

PRIMJEDBE JAVNOPRAVNIH TIJELA

2198-22-49/1

PODNOŠITELJ ZAHTJEVA: **MINISTARSTVO UNUTARNJIH POSLOVA, Ravnateljstvo civilne zaštite, Područni ured civilne zaštite Split, Služba civilne zaštite Zadar, Odjel inspekcije**

PRIJEDLOG:
Traži se dopuna Odredbi Plana.

OCJENA OPRAVDANOSTI: **Prihvaća se.**

Navedenim tekstom dopunjen je Članak 102. Odredbi.

2198-22-52/1

PODNOŠITELJ ZAHTJEVA: **HAKOM**

PRIJEDLOG:
Traži se dopuna Odredbi Plana korigiranjem članka 99, stavka 5. Odredbi Plana.

OCJENA OPRAVDANOSTI: **Prihvaća se.**

Navedenim tekstom korigiran je navedeni članak.

2198-22-53/1

PODNOŠITELJ ZAHTJEVA: **HRVATSKE ŠUME, Ulica kneza Branimira 1, 1000 Zagreb**

PRIJEDLOG:
Zahtjev za planiranjem područja uz uvalu Mandre Porat, kao zaštićeni zeleni pojas, jer obuhvaća šumu koja se nalazi u Programu gospodarenja za gospodarsku jedinicu „Pag“, kao odjel/odsjek 1a (k.č. d.3666/1) Kultura alepskog bora – zaštita zemljišta.

OCJENA OPRAVDANOSTI: **Djelomično se prihvaća.**

Odredbom Članka 90.d. zabranjena je gradnja unutar navedenog područja, a detaljno razgraničenje namjene u grafičkom dijelu propisano planom nižeg reda, Urbanističkim planom uređenja naselja Mandre.

2198-22-54/1

PODNOŠITELJ ZAHTJEVA: **HRVATSKE VODE, Vodnogospodarski odjel za slivove južnog Jadrana, Vukovarska 35, 21000 Split**

Pozitivno mišljenje na plan.

2198-22-91

PODNOŠITELJ ZAHTJEVA:

**MINISTARSTVO POLJOPRIVREDE, Uprava za
poljoprivredno zemljište, biljnu proizvodnju i tržište,
Ul. Grada Vukovara 78, 10000 Zagreb**

PRIJEDLOG:

Daje se uputa da se širenje građevinskog područja ne može planirati na poljoprivrednom zemljištu oznake P1 i P2, te na poljoprivrednom zemljištu u vlasništvu države.

OCJENA OPRAVDANOSTI: **Prihvaća se**

Planirao širenje građevinskog zemljišta unutar naselja Kolan ne obuhvaća površine oznake P1 i P2, te je u vlasništvu Općine Kolan.