





TUMAČ PLANSKOG ZNAKOVLJA

GRANICE

TERITORIJALNE I STATISTIČKE GRANICE

-  OPĆINSKA GRANICA
-  GRANICA NASELJA

OSTALE GRANICE

-  GRANICA GRAĐEVINSKOG PODRUČJA NASELJA I IZDOJENIH GRAĐEVINSKIH PODRUČJA NASELJA
-  PROSTOR OGRANIČENJA 1000 M

PROSTORI/POVRŠINE ZA RAZVOJ I UREĐENJE

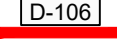
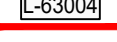
GRAĐEVINSKO PODRUČJE NASELJA

postojeće / planirano

-  NEIZGRAĐENI NEUREĐENI DIO GRAĐEVINSKOG PODRUČJA NASELJA

PROMET

CESTOVNI PROMET

-  OSTALE DRŽAVNE CESTE
-  LOKALNA CESTA

PODRUČJA PRIMJENE POSEBNIH MJERA UREĐENJA I ZAŠTITE

-  OBVEZNA IZRADA PLANA UŽEG PODRUČJA:
UPU 14 - URBANISTIČKI PLAN UREĐENJA ZONE DRAŽICA

ZADARSKA ŽUPANIJA

III. IZMJENE I DOPUNE PROSTORNOG PLANA UREĐENJA OPĆINE KOLAN

4. GRAĐEVINSKA PODRUČJA NASELJA

(prijedlog plana za ponovnu javnu raspravu)

Županija:	ZADARSKA	
Općina:	Kolan	
Naziv prostornog plana:	III. IZMJENE I DOPUNE PROSTORNOG PLANA UREĐENJA OPĆINE KOLAN	
Naziv kartografskog prikaza:	IZDOJENI DIO GRAĐEVINSKOG PODRUČJA NASELJA KOLAN	
Broj kartografskog prikaza	4.1.1.	Mjerilo kartografskog prikaza
		1 : 5000
Odluka o izradi prostornog plana: Službeni glasnik Općine Kolan (18/2020, 36/2021)	Odluka općinskog vijeća o donošenju plana:	
Objava javne rasprave: Zadarski list, 15. lipnja 2022. god. web stranice Općine Kolan i Ministarstva prostornog uređenja, graditeljstva i državne imovine, 15. lipnja 2022. god.	Javni uvid održan: 15. lipnja 2022. god. - 14. srpnja 2022. god.	
Pečat tijela odgovornog za provođenje javne rasprave:	Odgovorna osoba za provođenje javne rasprave:	
M.P. Ana Marija Gilgora, dipl.iur.	
Pravna osoba koja je izradila plan: zona kvadrat d.o.o., Prilaz zagrebačkoj cesti 5, Zagreb		
Pečat pravne osobe koja je izradila plan: Direktorica : Željka Kajfeš, dipl.ing.arh.	
Stručni tim u izradi plana: Željka Kajfeš, dipl.ing.arh. - ovlaštena arhitektica urbanistica Andreja Pranić Pažin, dipl.ing.arh. - ovlaštena arhitektica urbanistica Branka Mamula, mag.ing.arch. Gabrijela Matić, dipl. ing. građ.		
Odgovorni voditelj izrade plana :	Željka Kajfeš, ovlaštena arhitektica urbanistica	
Pečat općinskog vijeća:	Predsjednik općinskog vijeća:	
M.P. Ante Zubović	
Istovjetnost prostornog plana s izvornikom ovjerava:	Pečat nadležnog upravnog tijela:	
.....	M.P.	