

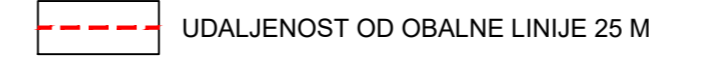
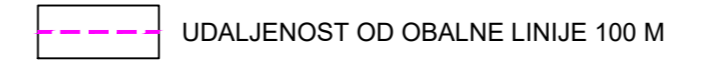
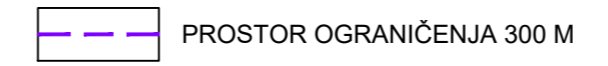
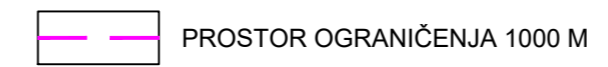
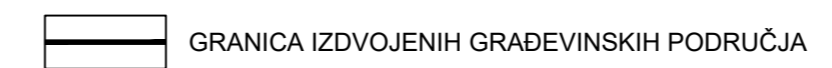
**TUMAČ PLANSKOG ZNAKOVLJA**

**GRANICE**

TERITORIJALNE I STATISTIČKE GRANICE



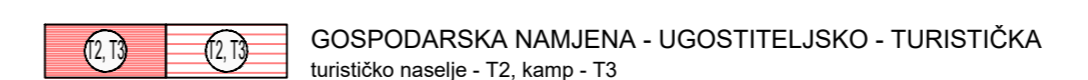
OSTALE GRANICE



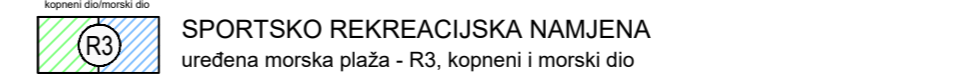
PROSTORI/POVRŠINE ZA RAZVOJ I UREĐENJE

IZDVOJENO GRAĐEVINSKO PODRUČJE IZVAN NASELJA

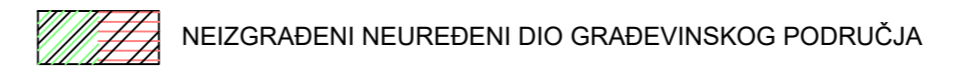
postojeće / planirano



GOSPODARSKA NAMJENA - UGOSTITELJSKO - TURISTIČKA  
turističko naselje - T2, kamp - T3



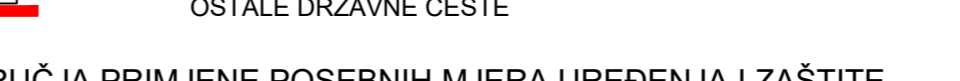
SPORTSKO REKREACIJSKA NAMJENA  
ostali sportski sadržaji - R4



SPORTSKO REKREACIJSKA NAMJENA  
uređena morska plaža - R3, kopneni i morski dio



SPORTSKO REKREACIJSKA NAMJENA  
centar za vodene sportove - R5



NEIZGRAĐENI NEUREĐENI DIO GRAĐEVINSKOG PODRUČJA  
I URBANA PREOBRAZBA/SANACIJA

PROMET

CESTOVNI PROMET



OSTALE DRŽAVNE CESTE

PODRUČJA PRIMJENE POSEBNIH MJERA UREĐENJA I ZAŠTITE



OBVEZNA IZRADA PLANA UŽEG PODRUČJA:  
UPU 10 - URBANISTIČKI PLAN UREĐENJA UGOSTITELJSKO - TURISTIČKE ZONE ROGOZA  
UPU 11 - URBANISTIČKI PLAN UREĐENJA UGOSTITELJSKO - TURISTIČKE ZONE PRNJICA  
UPU 12 - URBANISTIČKI PLAN UREĐENJA UGOSTITELJSKO - TURISTIČKE ZONE ČISTA  
UPU 13 - URBANISTIČKI PLAN UREĐENJA SPORTSKO - REKREACIJSKE I UGOSTITELJSKO - TURISTIČKE ZONE  
LOJKOVA PUNTA (UVALA SVETI DUH)

**ZADARSKA ŽUPANIJA**  
**III. IZMJENE I DOPUNE**  
**PROSTORNOG PLANA UREĐENJA**  
**OPĆINE KOLAN**  
**4. IZDVOJENA GRAĐEVINSKA PODRUČJA**  
**(prijedlog plana za ponovnu javnu raspravu)**

Županija:	ZADARSKA		
Općina:	Kolan		
Naziv prostornog plana:	III. IZMJENE I DOPUNE PROSTORNOG PLANA UREĐENJA OPĆINE KOLAN		
Naziv kartografskog prikaza:	IZDVOJENA GRAĐEVINSKA PODRUČJA UGOSTITELJSKO-TURISTIČKE NAMJENE		
Broj kartografskog prikaza	4.4.	Mjerilo kartografskog prikaza	1 : 5000
Odluka o izradi prostornog plana: Službeni glasnik Općine Kolan (18/2020, 36/2021)	Odluka općinskog vijeća o donošenju plana:		
Objava javne rasprave: Zadarski list, 15. lipnja 2022. god. web stranice Općine Kolan i Ministarstva prostornog uređenja, građiteljstva i državne imovine, 15. lipnja 2022. god.	Javni uvid održan: 15. lipnja 2022. god. - 14. srpnja 2022. god.		
Pečat tijela odgovornog za provođenje javne rasprave:	Odgovorna osoba za provođenje javne rasprave:		
M.P.	Ana Marija Gligora, dipl.iur.		
Pravna osoba koja je izradila plan: zona kvadrat d.o.o., Prilaz zagrebačkoj cesti 5, Zagreb	Pečat pravne osobe koja je izradila plan:		
M.P.	Direktorica : Željka Kajfeš, dipl.ing.arh.		
Stručni tim u izradi plana: Željka Kajfeš, dipl.ing.arh. - ovlaštena arhitektica urbanistica Andreja Pranić Pažin, dipl.ing.arh. - ovlaštena arhitektica urbanistica Branka Mamula, mag.ing.arch. Gabrijela Matić, dipl.ing.grad.	Odgovorni voditelj izrade plana :		
M.P.	Željka Kajfeš, ovlaštena arhitektica urbanistica		
Pečat općinskog vijeća:	Predsjednik općinskog vijeća:		
M.P.	Ante Zubović		
Istovjetnost prostornog plana s izvornikom ovjerava:	Pečat nadležnog upravnog tijela:		
M.P.	M.P.		