




TUMAČ PLANSKOG ZNAKOVLJA

[OB-1-1] Obuhvat prostornog plana




[OB-1-1-5001] Obuhvat prostornog plana

[KN-1-1] Namjena prostora



[KN-1-1-5331] Površina mora



[KN-1-1-5403] (T3)
Ugostiteljsko-turistička namjena - bez gradnje smještajnih građevina



[KN-1-1-5603] (R3)
Sportsko-rekreacijska namjena - sportsko-rekreacijska igrališta na otvorenom



[KN-1-1-5607] (R7)
Sportsko-rekreacijska namjena - uređena plaža



[KN-1-1-5705] (Z5)
Zaštitna zelena površina




[KN-1-1-5907] (IS7)
Površina infrastrukture - energetski sustav



[KN-1-1-5951]
Kolno-pješačka površina

[IS-1-1] Cestovni promet

[oznaka]



[IS-1-1-5021] ([oznaka]) Glavna prometnica



[IS-1-1-5025] Pješačka / Kolno-pješačka površina

[IS-1-2] Željeznički promet

Naziv prostornog plana:

Urbanistički plan uređenja sportsko-rekreacijske i ugostiteljsko-turističke zone "Lojkova punta" (uvala Sveti Duh)

Naziv kartografskog prikaza prostornog plana:

1.1. Namjena prostora

Mjerilo prikaza:

1:2000

Vrsta postupka:

Postupak izrade i donošenja prostornog plana

Faza izrade plana:

Prijedlog prostornog plana za javnu raspravu

Oznaka revizije plana:

Odluka o izradi prostornog plana:

Odluka o izradi Urbanističkog plana uređenja sportsko-rekreacijske i ugostiteljsko-turističke zone "Lojkova punta" (uvala Sveti Duh) (Službeni glasnik Općine Kolan broj 11/24)

Javna rasprava:

Javna rasprava provodi se od 06.10.2025. do zaključno s danom 04.11.2025.

Javni uvid:

od 06.10.2025. godine do 04.11.2025. godine, na lokaciji: OPĆINA KOLAN, Trg kralja Tomislava 6, Od 08,30 do 14,30

Javno izlaganje:

dana 23.10.2025. godine, na lokaciji: OPĆINA KOLAN, Trg kralja Tomislava 6, 12,00

Nositelj izrade prostornog plana:

Zadarska županija, Općina Kolan
Jedinstveni upravni odjel

Odgovorna osoba nositelja izrade:

PROČELNICA
Ana-Marija Gligora dipl.iur.

Tijelo koje donosi prostorni plan:

Zadarska županija, Općina Kolan
Općinsko vijeće

Predsjednik tijela koje donosi prostorni plan:

PREDSJEDNIK OPĆINSKOG VIJEĆA
Mario Baričević

Stručni izrađivač prostornog plana:

URBANISTIČKI INSTITUT HRVATSKE d.o.o.
Zagreb, Ulica Frane Petrića 4
OIB: 52472680428

Odgovorna osoba stručnog izrađivača:

ODGOVORNA OSOBA
mr.sc. Ninoslav Dusper dipl.ing.arh.

Odgovorni voditelj izrade:

Tamara Mihinjač Pleše dipl.ing.arh.

Stručni tim:

Tamara Mihinjač Pleše, dipl.ing.arh.

Naziv prostornog plana:

Urbanistički plan uređenja sportsko-rekreacijske i ugostiteljsko-turističke zone "Lojkova punta" (uvala Sveti Duh)

Naziv kartografskog prikaza prostornog plana:

1.1. Namjena prostora

Mjerilo prikaza:

1:2000

Vrsta postupka:

Postupak izrade i donošenja prostornog plana

Faza izrade plana:

Prijedlog prostornog plana za javnu raspravu

Oznaka revizije plana:

Prostor za digitalni potpis

Odgovorna osoba nositelja izrade:

PROČELNICA

Ana-Marija Gligora dipl.iur.

Odgovorna osoba stručnog izrađivača:

ODGOVORNA OSOBA

mr.sc. Ninoslav Dusper dipl.ing.arh.

Odgovorni voditelj izrade:

Tamara Mihinjač Pleše dipl.ing.arh.